

# Narva-Jõesuu linna teede arengukava aastateks 2020-2025

**Töös osalesid:**

**AS Teede Tehnokeskus:**

Marek Truu	arenduse ja uuringute osakond, juhataja
Maret Jentson	arenduse ja uuringute osakond, peaspetsialist
Romet Raun	arenduse ja uuringute osakond, mõõtmiste projektijuht
Veiko Tikas	arenduse ja uuringute osakond, sillaspetsialist
Tanel Jairus	intelligentsete transpordisüsteemide osakond liiklusspetsialist
Aleksander Altmäe	sertifitseerimise osakond, peaspetsialist

**Narva-Jõesuu Linnavalitsus:**

Aleksandr Kuksin	teedespetsialist
Maksin Iljin	linnapea
Sergei Solovjov	aselinnapea

## SISUKORD

SISUKORD	2
SISSEJUHATUS	5
ÜLDIST	6
TEED	8
Teede olem	8
Teede katted	13
Teede seisukord	14
TRUUBID	21
SILLAD	22
PARKLAD	24
KÖNNITEED JA JALGRATTATEED	25
LIIKLUSSAGEDUS	27
TEEDE SEISUNDITASE	27
TEEDE ARENGUKAVA 2020-2025	29
Rahastamine	30
Tee-ehituse maavarad	32
Tööde maksumused	34
Vajalikud teedevõrgu arendus- ja säilitustööd – TEAK 2020-2025	35
Teede rekonstrueerimine 2020-2025	36
Tolmuvabade katete ehitus 2020-2025	40
Kruusateede ehitus 2020-2025	45
Parklate ehitus 2020-2025	49
Jalg- ja jalgrattateede ehitus 2020-2025	50
Kattega teede taastusremont 2020-2025	56
Kattega teede säilitusremont 2020-2025	59

Kruusateede säilitusremont 2020-2025	63
Teedevõrgu hooldamine 2020-2015	70
KASUTATUD KIRJANDUS	72
LISAD	73
LISA 1.	Narva-Jõesuu linna omavalitsuspiirkonna teede nimekiri omandi järgi
LISA 2.	Narva-Jõesuu linna teede nimekirjast kustutamisele kuuluvad teed ja teelõigud
LISA 3.	Narva-Jõesuu linna teed (k.a omandi määramata), teelõikude seisukord, kate ja liiklussagedus
LISA 4.	kaart „Teede omandus Narva-Jõesuu linnas“
LISA 4-1.	kaart „Teede omandus Narva-Jõesuu linnas“ (keskus)
LISA 5.	kaart „Teede katted Narva-Jõesuu linnas“
LISA 5-1.	kaart „Teede katted Narva-Jõesuu linnas“ (keskus)
LISA 6.	kaart „Teede seisukord Narva-Jõesuu linnas“
LISA 6-1.	kaart „Teede seisukord Narva-Jõesuu linnas“ (keskus)
LISA 7.	kaart „Truubid Narva-Jõesuu linna teedel“
LISA 7-1.	kaart „Truubid Narva-Jõesuu linna teedel“ (keskus)
LISA 8.	Parklate nimekiri Narva-Jõesuu linna omavalitsuspiirkonnas
LISA 9.	kaart „Parklad Narva-Jõesuu linna omavalitsuspiirkonnas“
LISA 10.	Jalg- ja jalgrattateed nimekiri Narva-Jõesuu linna teedel
LISA 11.	kaart „Olemasolevad kõnni- ja jalgrattateed Narva-Jõesuu linna teedel“
LISA 12.	kaart „Liiklussagedus Narva-Jõesuu linna teedel“
LISA 12-1.	kaart „Liiklussagedus Narva-Jõesuu linna teedel“ (keskus)
LISA 13.	kaart „Seisunditase suvine Narva-Jõesuu linna teedel“
LISA 13-1.	kaart „Seisunditase suvine Narva-Jõesuu linna teedel“ (keskus)
LISA 14.	kaart „Seisunditase talvine Narva-Jõesuu linna teedel“
LISA 14-1.	kaart „Seisunditase talvine Narva-Jõesuu linna teedel“ (keskus)
LISA 15.	Tee seisundinõuded lisa 1 – Riigi Teataja
LISA 16.	Tee seisundinõuded lisa 2 – Riigi Teataja
LISA 17.	Tee seisundinõuded lisa 3 – Riigi Teataja
LISA 18.	Tee seisundinõuded lisa 4 – Riigi Teataja
LISA 19.	Tee seisundinõuded lisa 5 – Riigi Teataja

- LISA 20. Tee seisundinõuded lisa 6 – Riigi Teataja
- LISA 21. Tee seisundinõuded lisa 7 – Riigi Teataja
- LISA 22. Tee seisundinõuded lisa 8 – Riigi Teataja
- LISA 23. Tee seisundinõuded lisa 9 – Riigi Teataja
- LISA 24. Narva-Jõesuu linna teede seisunditasemed
- LISA 25. kaart „Rekonstrueerimisvajadusega teed Narva-Jõesuu TEAK 2020-2025“
- LISA 26. kaart „Tolmuvabade katete ehituse vajadus Narva-Jõesuu TEAK 2020-2025“
- LISA 26-1. kaart „Tolmuvabade katete ehituse vajadus Narva-Jõesuu TEAK 2020-2025“ (keskus)
- LISA 27. kaart „Kruusteede ehituse vajadus Narva-Jõesuu TEAK 2020-2025“
- LISA 27-1. kaart „Kruusteede ehituse vajadus Narva-Jõesuu TEAK 2020-2025“ (keskus)
- LISA 28. kaart „Kõnniteede rajamise vajadus Narva-Jõesuu TEAK 2020-2025“
- LISA 29. kaart „Kattega teede säilitusremondi vajadus Narva-Jõesuu TEAK 2020-2025“
- LISA 29-1. kaart „Kattega teede säilitusremondi vajadus Narva-Jõesuu TEAK 2020-2025“ (keskus)
- LISA 30. kaart „Kruusateede säilitusremondi vajadus Narva-Jõesuu TEAK 2020-2025“
- LISA 31. kaart „Võsa eemaldamise vajadus Narva-Jõesuu teedel“
- LISA 31-1. kaart „Võsa eemaldamise vajadus Narva-Jõesuu teedel“ (keskus)
- LISA 32. kaart „Kattega teede taastusremondi vajadus Narva-Jõesuu TEAK 2020-2025“

## SISSEJUHATUS

Omavalitsusüksuse ülesandeks on korraldada antud vallas või linnas sotsiaalteenuseid, -toetusi ja muud sotsiaalabi, eakate hoolekannet, noorsootööd, elamu- ja kommunaalmajandust, veevarustust ja kanalisatsiooni, heakorda, jäätmehooldust, ruumilist planeerimist, valla- või linnasisest ühistransporti ning valla ja linna teede ehitamist ja korrashoidu, kui need ülesanded ei ole seadusega antud kellegi teise täita.[1]

Käesolev töö sisaldab ülevaadet Narva-Jõesuu linna omavalitsuse territooriumil asuvate teede ja tänavate seisukorrast, nende kasutusest, vajadusest ja olulisusest. Nendest põhitähelepanu all on Narva-Jõesuu linna omandis olevad teed ja tänavad.

Töö on koostatud Narva-Jõesuu Linnavalitsuse tellimusel. Töö eesmärk on kavandada omavalitsusele kuuluvate teede, s.h kergliiklusteede ja kõnniteede ning parklate ehitust jms renoveerimist ja korrashoidu järgnevak viieks aastaks. Vajalike tööde kavandamisega koos on määratud ka nende tööde järjekord ja olulisus. Käesolev töö on omavalitsusele abivahendiks otsuste tegemisel teede valdkonnas.

## ÜLDIST

Eesti omavalitsuste haldusreformi tulemusena liitusid 2017. aastal Narva-Jõesuu linna ja Vaivara valla omavalitsusüksused. Neile liitis Vabariigi Valitsus ka varasema Kohtla-Järve Viivikonna linnaosa territooriumi – moodustati kaks uut küla, Viivikonna ja Sirgala. Samas aga jäid kaks Narva linnale kuuluvat aiandusühistu territooriumi uue Narva-Jõesuu linna omavalitsuse ala sisse (v.t järgnev pilt).



**Pilt 1. Narva-Jõesuu linna omavalistuspiirkond**

Teedevõrgul ja selle seisukorral on oluline roll piirkonna arengule ja oludele. Paljude tegurite koosmõjul (elanikkonna paiknemine, töökohtade olemasolu, vaba aja veetmise võimalused, uute elamupiirkondade teke jms) areneb ja muutub ka piirkonna teedevõrk. Kohalike teede arengu suunamisel on määrav roll omavalitsusel. Samas on valla territooriumil ka riigiteed (haldaja Maanteeamet),

metsateed (haldaja RMK) ja erateed (eraomanduses teed). Kohalike teede arengut mõjutab kõikide osapoolte tegevus.

Narva-Jõesuu linna teedevõrk on piirkonniti erineva tihedusega. Enamus teid paikneb omavalitsuse põhjapoolsel osal, lõunapoolsel alal laiuvad Kaitseväe Sirgala harjutusväljak, karjääriviisil kaevandatud alad, Auvere Õlitehas ja Auvere Soojuselektrijaam ja Kõrgesoo märgalad (v.t järgnev pilt).



**Pilt 2. Narva-Jõesuu linn (pildi allikas „Narva-Jõesuu arengukava kuni 2025, eelarvestrateegia 2019-2022)**

Riigiteede, kohalike teede ja avalikuks kasutamiseks määratud erateede andmekogu on koondatud Teeregistri infosüsteemi, mis on üheks Eesti riigi infosüsteemi osaks. Teeregister asutati juba 2005. aastal [3]. Tänapäevaks on nimetatud andmebaasis palju infot riigiteede osas, sama ei saa öelda aga kohalike



teede kohta – nende andmed on sageli vananenud, ebaõiged, puudulikud ja neid on vähe.

Käesolevas töös on Narva-Jõesuu linna teede seisukorra hindamisel ja vajalike tööde kavandamisel võetud aluseks Maanteeameti tellimusel kogutavad, kuid hetkel veel lõpetamata kohalike teede andmed. Nimetatud andmeid ja teede nimekirja on korrigeeritud Narva-Jõesuu Linnavalitsuse töötajate poolt, töö käigus tehtud välitöödel kogutud andmete põhjal ja Maa-ameti andmebaasides sisalduvate andmetele tuginedes. Lisaks teedele on töös käsitletud ka kõnniteede ja jalgteede, parklate jt tee-elementide olukorda.

## TEED

Teede nimekirjade koostamise aluseks on võetud hetkel veel lõpetamata teede ruumiandmete kihid. Teede omandus on korrigeeritud Maa-ameti katastriüksuste alusel. Lisaks omavalitsuse omandisse kuuluvatele teedele on käesolevasse töösse kaasatud ka teed, mis asuvad hetkel reformimata maadel – maa omandus on määramata.

### Teede olem

Käesolev töö ei käsitle teid, mida looduses tegelikkuses ei eksisteeri või mis olid esialgses nimekirjas kohalike teedena, kuid tegelikkuses asuvad eramaal ja millele puudub juurdepääs. Soovitav on sellised teed või teelõigud kustutada kohalike teede nimekirjast (v.t Lisa, teed kustutamisele).

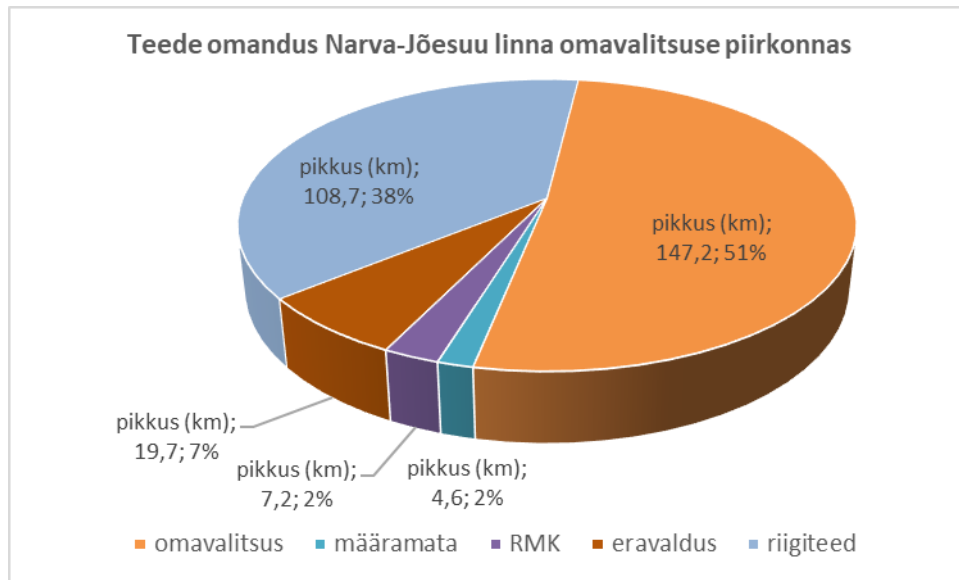
Kohalike teede hulgas leidus ka selliseid teelõike, mis omandi järgi kuuluvad omavalitsusele, kuid millele on tegelikkuses juurdepääs tõkestatud (värav, tõkkepuu, sissesõidukeeld). Nimetatud teelõikude seisukorda ei olnud võimalik hinnata.

Peale eelpoolnimetatud muudatuste tegemist saadi Narva-Jõesuu linna territooriumi teede nimekiri, milles on kokku 287,3 km teid ja mis jagunevad omandi järgi järgnevalt (v.t Lisa, teede nimekiri ja teede kaardid):

- Riigiteed 108,7 km
- RMK 7,2 km
- **Omavalitsus 147,2 km**
- Eraomand 19,7 km

- **Omand määramata (reformimata maa) 4,6 km.**

Alloleval joonisel on näha Narva-Jõesuu linna territooriumil asuvate teede jagunemine omandi järgi.



**Joonis 1. Teede olem omandi järgi Narva-Jõesuu linna territooriumil**

Eravaldues olevate teede puhul võib mõningatel juhtudel olla huvi tee avalikuks kasutuseks. Nende erateede osas, mille kasutamise osas on olemas avalik huvi, on võimalus tee määrata avalikku kasutusse, teostades selleks vajalikud protseduurid vastavalt kehtivale seadusandlusele – sõlmides eraomanikuga kasutusvalduse osas notariaalselt tõestatud asjaõiguslepingu.<sup>1</sup> Varasematel aastatel sõlmitud erateede avaliku kasutamise lepingute pikendamise võimalus puudub.

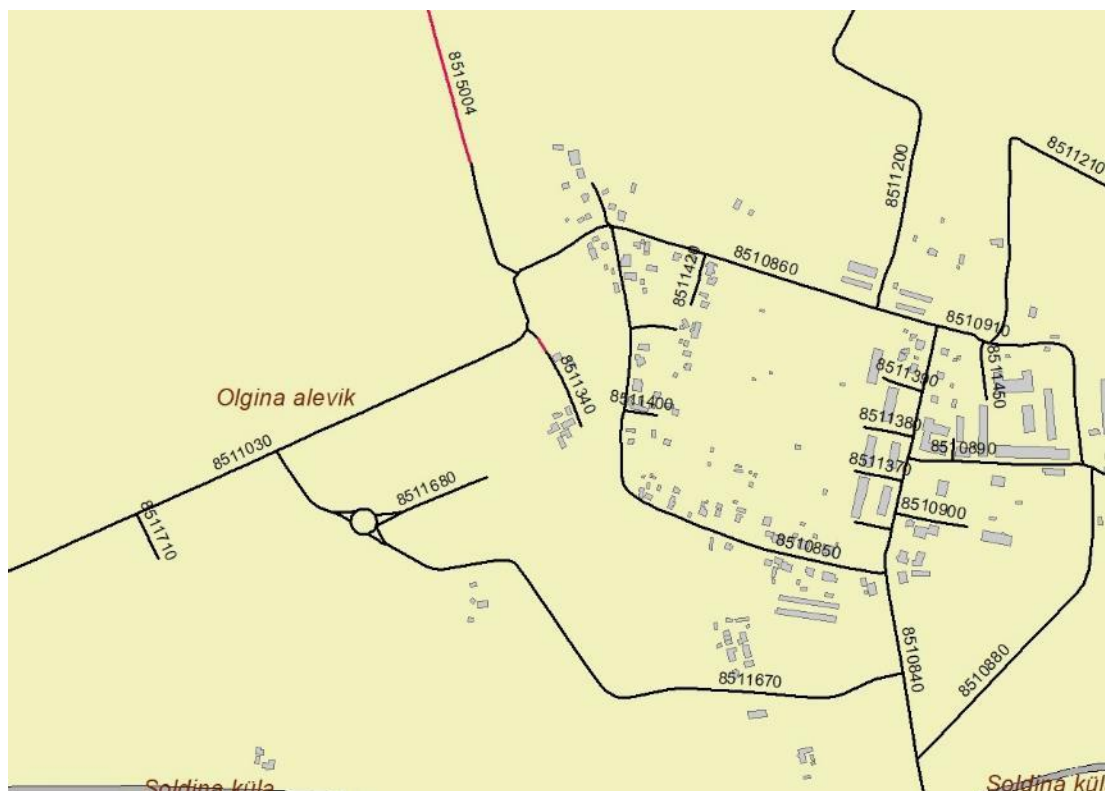
<sup>1</sup> Eratee määrab avalikuks kasutamiseks riik või eratee asukoha kohalik omavalitsus. Eratee avalikuks kasutamiseks määramiseks peab riigil või kohalikul omavalitsusel olema õigus teealuse maa kasutamiseks tulenevalt piiratud asjaõigusest. Kui maa omanik ei ole nõus leppima kokku piiratud asjaõiguse seadmises, on riigil või kohalikul omavalitsusel asjaõiguse omandamiseks õigus taotleda sundvalduse seadmist. Eratee avalikuks kasutamiseks määramisega lähevad riigile või kohalikule omavalitsusele üle kõik teeomaniku kohustused, õigused ja vastutus. Halduslepingus võib tee omanikuga kokku leppida, et teeomaniku kohustused, õigused ja vastutus jäävad eratee omanikule. Halduslepingu andmed kantakse maakatastrisse. „Ehitusseadustik“ §94; RT I, 05.03.2015, 1- jõust 01.07.2015

Kasutusvalduse seadmiseks sõlmitav asjaõigusleping peab olema notariaalselt tõestatud. „Asjaõigusseadus“ §203; RT I, 25.01.2017, 5- jõust 01.01.2018

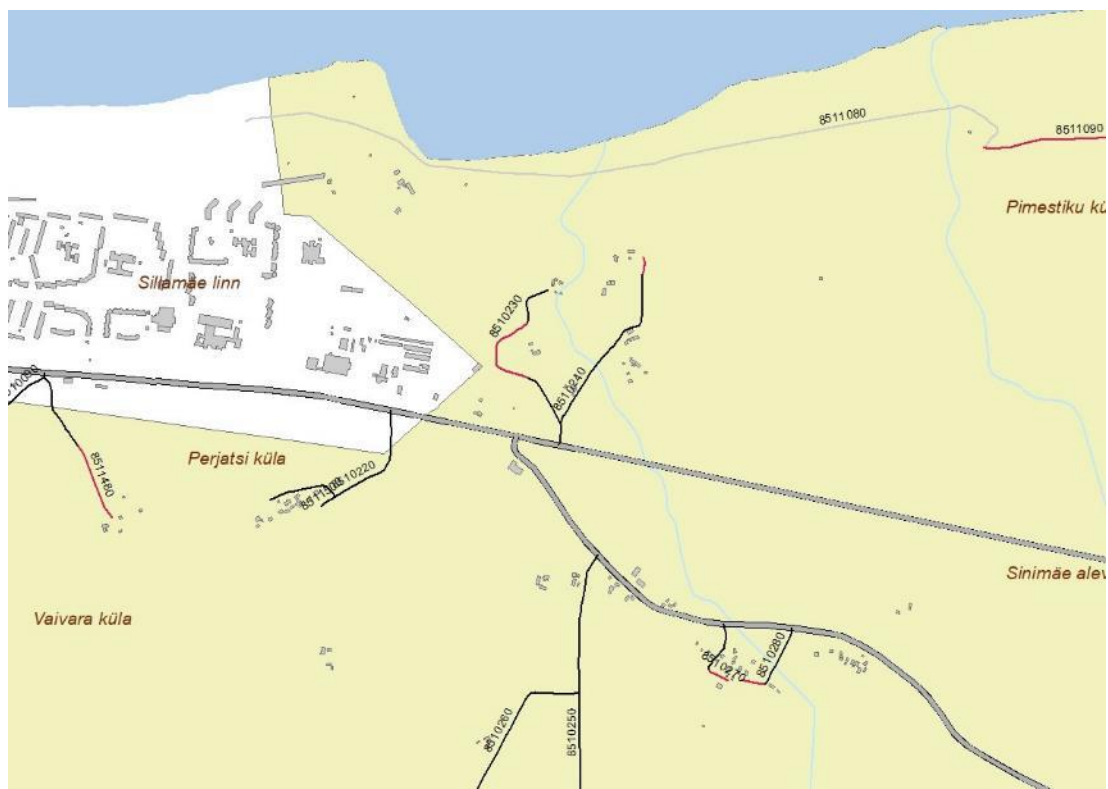
Narva-Jõesuu linna teedevõrgul esineb teid, kus omavalitsuse omandis teelõigud vahelduvad erateede teelõikudega. Järgnevalt on toodud mõned näited sellistest teedest. Kirjeldatud teelõikude (teede) avalikuks kasutamiseks määramisega on võimalik ühtlustada omavalitsuse teedevõrku ja sellega muutub ka nende teede hooldus kompaktsuks. Kõikide Narva-Jõesuu linna teede ja teelõikude omand on toodud antud töö lisades olevates vastavas tabelis ja kaardil.



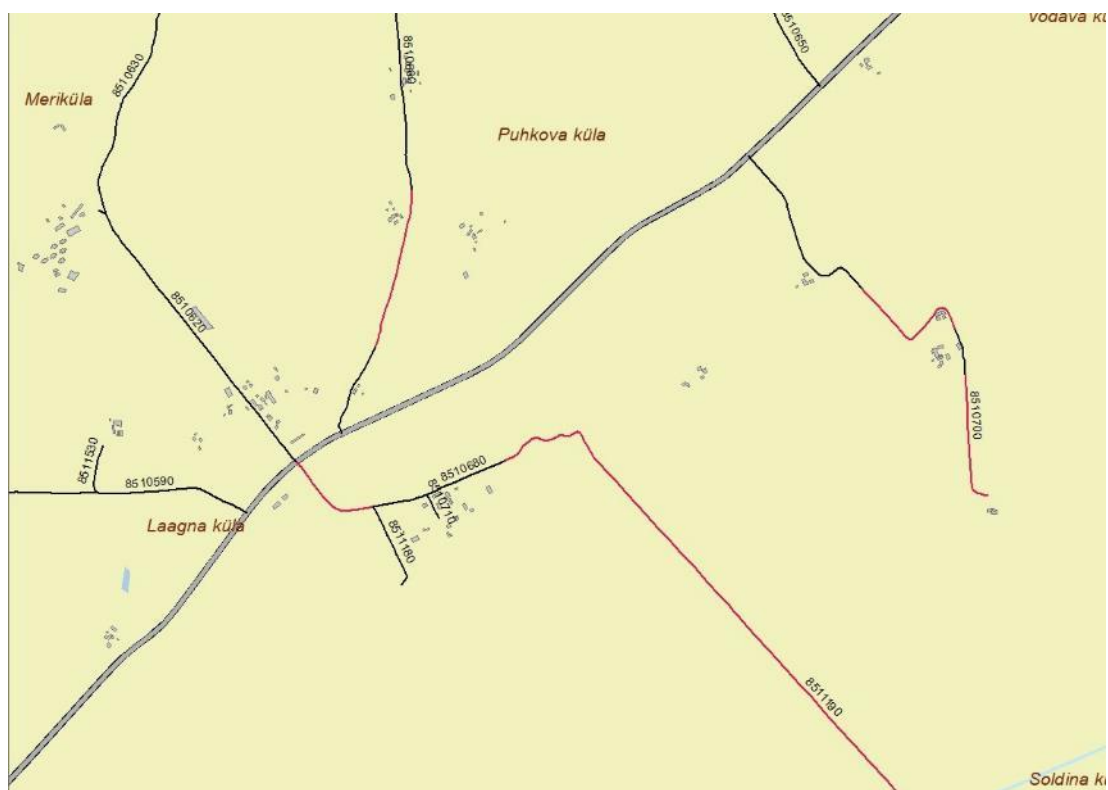
**Pilt 3. Auvete külas 8511280 Valguse tee, 8511260 Oasaare tee, 8511330 Pajuvõsa tee (omavalitsuse teelõik – must, eratee lõik – punane, nimetu eratee lõik – hall)**



**Pilt 4. Olgina külas 851340 Alliksaare põik, 8515004 Vesiveski tee (omavalitsuse teelõik – must, eratee lõik – punane)**



**Pilt 5. Perjatsi küla 8510230 Siloaugu tee (omavalitsuse teelõik – must, eratee lõik – punane)**



**Pilt 6. Laagna küla 8510680 Mõisa tee, 8510700 Tuulukse tee (omavalitsuse teelõik – must, eratee lõik – punane)**

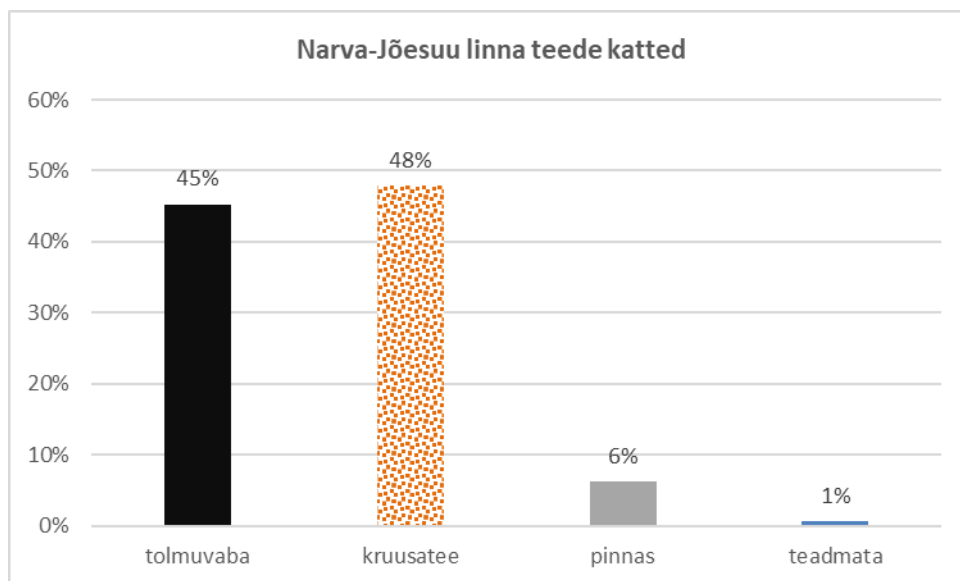


**Pilt 7. Vaivara küla 8511040 Uudismaa tee, 8511040 Laidu tee (omavalitsuse teelõik – must, eratee lõik – punane)**

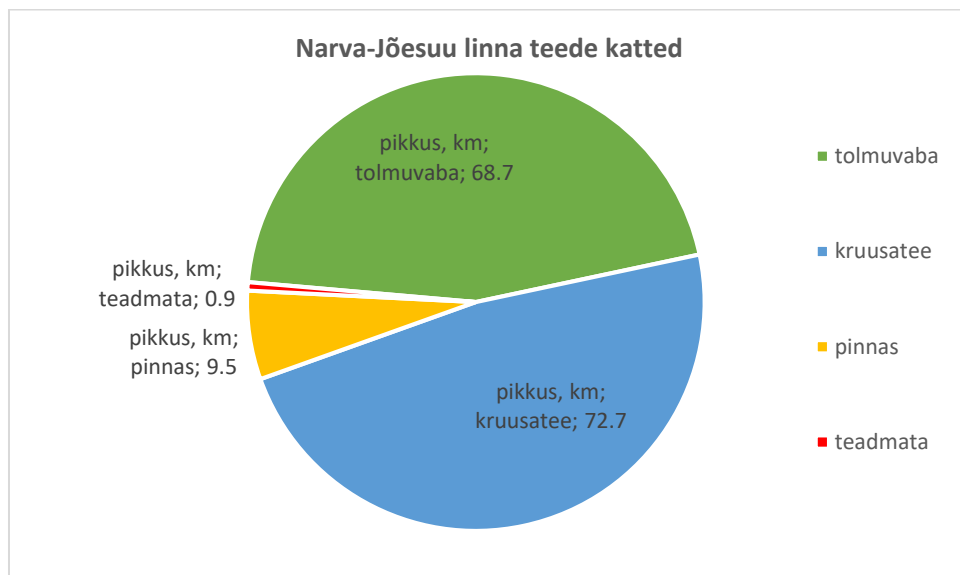
## Teede katted

Käesoleva töö raames fikseeriti ka omavalitsuse teede katted, lisaks ka katte laiused. Nimetatud andmed on fikseeritud visuaalselt. Sel põhjusel on katte tüübid kirjeldatud kui tolmuvaba kate, kruusatee või pinnastee. Märgitud katte laiused on samuti saadud visuaalselt ja on hinnangulised (ei ole täpsed).

Narva-Jõesuu linna teedest on pisut vähem kui pooltel tolmuvaba kate (asfaltbetoon, mustkate, pinnatud kruus vms), pooled teedest on kruusateed ja väike osa on ka pinnasteid (v.t järgnevad joonised ja Lisad, teede katete nimekiri ja kaart). 1 %-l teedest jäi tee kate tuvastamata, sest juurdepääs neile teelõikudele oli takistatud.



Joonis 2. Narva-Jõesuu linna teede katted



Joonis 3. Narva-Jõesuu linna teede katted (kilometraaž)

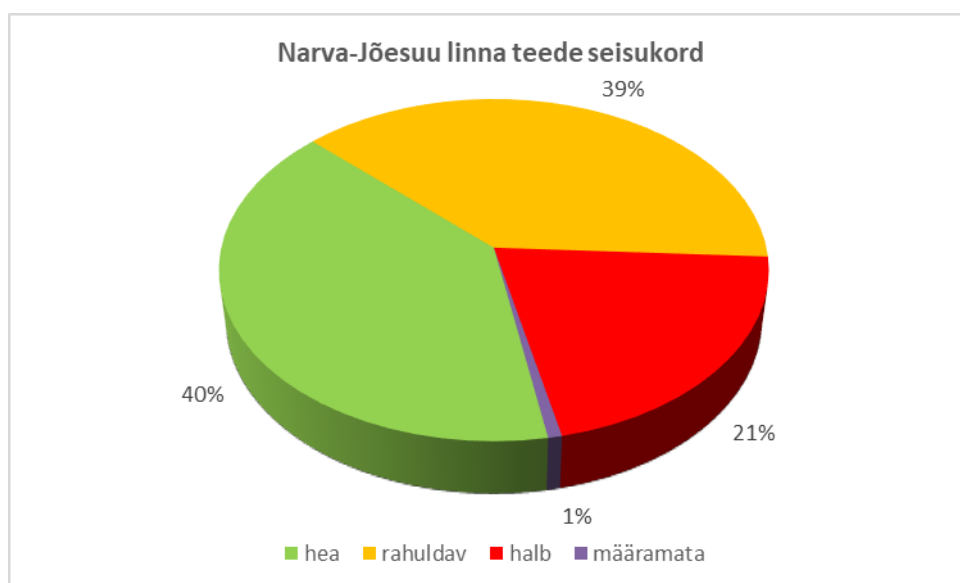
## Teede seisukord

Narva-Jõesuu linna kohalike teede seisukorra hindamine tehti visuaalsel teel – välitööde käigus toimus hindamine teede kaupa, fikseeriti puudused ja üldine seisukord, salvestati tööks vajalikud videod ja tehti pildid. Seisukorra hinne tugineb üldisel tee sõidetavusel ja sõidumugavusel, tee-elementide vastavusel nõutavaga (tasasus, materjali olemasolu ja piisavus, profiil, võsa, kraavid, truubid jms).

Visuaalne hindamine põhineb hindaja kogemustel ja sellist moodust on mõistlik kasutada juhtudel, kui muud võrreldavad mõõdikud puuduvad. Visuaalne hinnang põhineb üldisel tee väljanägemisel ja sõidumugavuse tunnetamisel. Seisukorra järgi on Narva-Jõesuu teed hinnatud kolme rühmana: seisukord hea, rahuldav ja halb.

Kohalike teede seisukord on paljudes omavalitsustes üldiselt pigem rahuldav või isegi halb. Põhjuseks on siin kohalike omavalitsuste võimekus ja vahendite nappus võrreldes Maanteeametiga.

Narva-Jõesuu teedest on suurem osa kas heas või rahuldavas seisukorras, halvas seisukorras teed või teelõigud moodustavad viiendiku omavalitsuse teedevõrgust (v.t järgnev graafik).

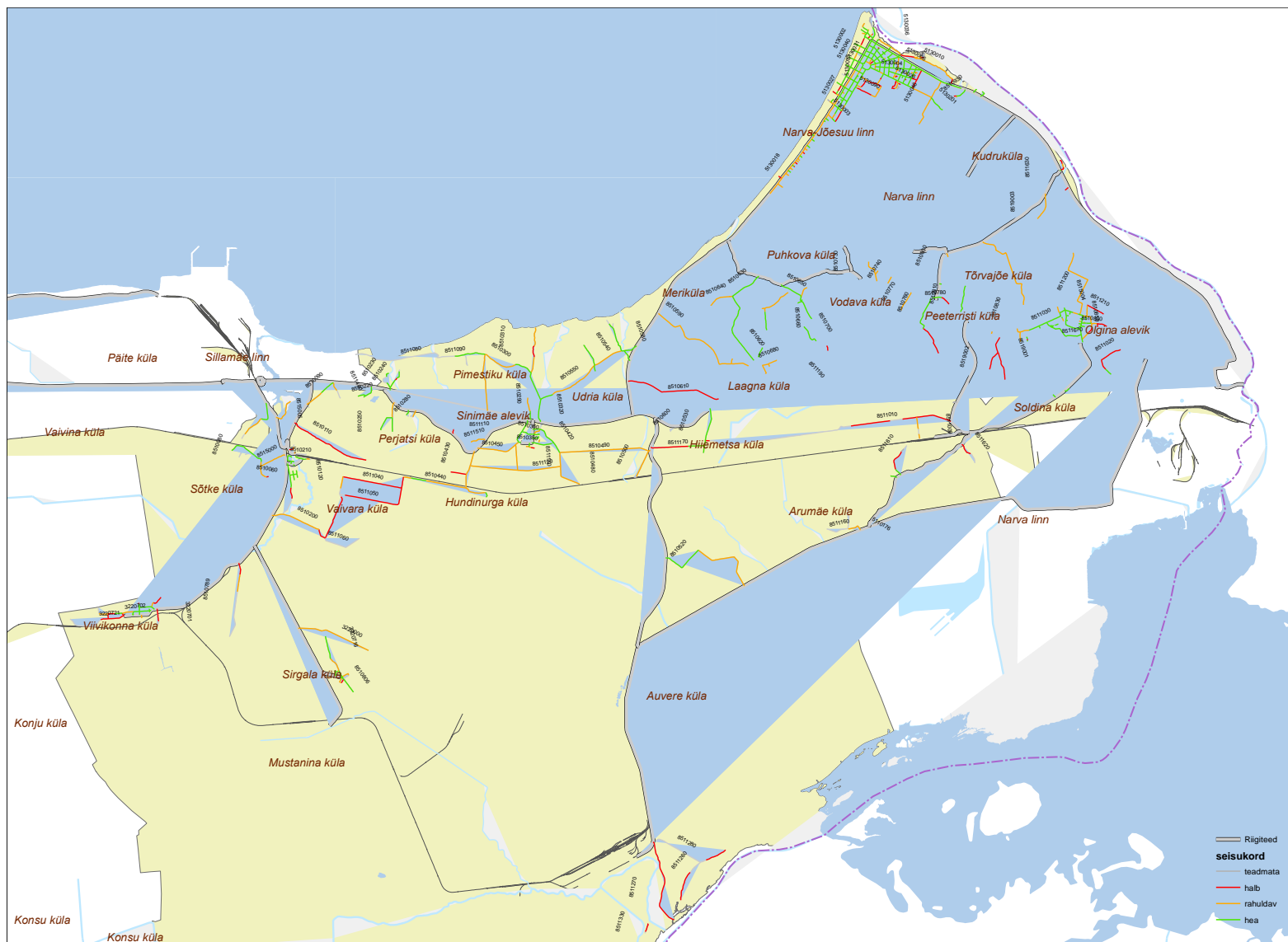


**Joonis 4. Narva-Jõesuu linna teede seisukord**

Ülevaate Narva-Jõesuu linna teede seisukorrast annab ka järgnev joonis.

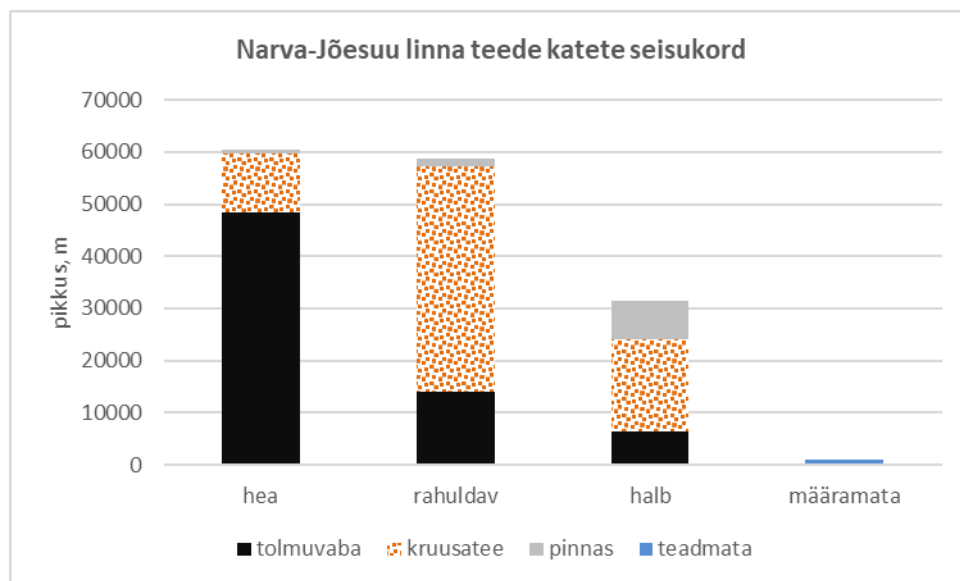


Narva-Jõesuu linna teede arengukava 2020-2025



Joonis 5. Narva-Jõesuu linna teede seisukord

Tolmuvabadest katetest on suuremal osal seisukord hea, kruusateedel rahuldav ja enamuse pinnasteid on halvas seisukorras (v.t järgnev joonis ja pildid).



**Joonis 6. Narva-Jõesuu linna teede katete seisukord**

Tolmuvabade katete seisukorra osas võib esile tõsta põhiliste probleemidena järgmist:

- Auke ja katte lagunemist esineb üksikutes kohtades ja on vähe;
- Ealiselt vanemad katted näitavad väsimuse märke – kattele on tekkinud praod. Katted vajavad korduspindamist;
- Teepeenrad on üldiselt puhtad (hein niidetud ja võsa ei kasva). Kuid kõrgema muldkehaga ja kraavidega teedel kasvab võsa kraavides – võsa vajab kraavi piiridest eemaldamist;
- Tähelepanu on vaja pöörata ka linna keskusel tiheasustusega alal tänavate äärde (kinnistu piirest välja transpordimaale) rajatud hekkide eemaldamisele, sest need piiravad sõidunähtavust, takistavad nii inimeste kui sõidukite liikumist.

Kruusateede seisukorda võib üldiselt iseloomustada järgmiselt:

- Kruusatee remondil kruusmaterjali lisamisega on mõningatel juhtudel kasutatud „vale materjali“, kasutatud on nõutavale mittevastava fraktsiooniga materjali või on parendatud killustikuga;
- Sarnaselt tolmuabade katetega teelõikudele on ka kruusateedel probleeme kraavides kasvava võsaga mis vajab eemaldamist;

- Ebapiisavalt ja harva on tehtud kruusatee profileerimist – selle tulemusena süvenevad augud kruuskattel, kate muutub ebatasaseks, kate pinnalt vete äravool on kõrgenenud teepeenarde tõttu takistatud, tee sõiduosa sõidetakse järjest laiemaks kuid sõidetavus sellega ikkagi ei parane;
- Kruusatee vale profileerimise või hõõveldamise protsessi tagajärjel on kruusmaterjal kuhjunud teepeenardele, mis kasvavad ajaga tee pinnast järjest kõrgemaks ja takistavad vete äravoolu;
- Elamute läheduses olevad kruusateed vajavad tolmuwabaks muutmist (kruusatee remont või parendamine koos 2,5-kordse pindamisega). Nende hulka kuuluvad ka üksikud teelõigud, millele on paigaldatud freesipuru – vajavad kiiret ülepindamist, pindamata freesipuru laguneb väga kiiresti.

Pinnasteid on teedevõrgul vähe. Paljud pinnasteed on tekkinud vanadest kruusateedest (on aimata kruusmaterjali olemasolu), kus kruusmaterjal on aja jooksul segunenud pinnasega või need on vähese (olematu) kasutuse tõttu rohtu ja võssa kasvanud (alles on vaid aimatavad rattajäljed). Selliste pinnasteede puhul tuleb kaaluda teede vajaduse puudumisel nende kustutamist teede nimekirjast. Pinnasteede puhul, millel aga on olemas kasutus ja vajadus, on vajalik teostada kruusateeks väljaehitamine.



**Pilt 8. 8510530 Torpani tee km 0,3 tolmuva kate, seisukord hea**



**Pilt 9. 5130002 Aia tänav km 1,5 tolmuva kate, seisukord halb**



**Pilt 10. 8510580 Lippo tee km 0,2 kruusatee, seisukord hea**



**Pilt 11. 8510110 Suvila tee km 0,7 kruusatee, seisukord halb**



**Pilt 12. 8510610 Karu tee km 1,0 pinnastee, seisukord halb**



**Pilt 13. 5130055 Kalda H4 tänav km 0,1 ligipääsuta, seisukord teadmata**

## **TRUUBID**

Teedel olevate truupide seisukorra hindamine oli antud töö teostamise ajal keeruline, sest kevade-suve-sügise perioodil on truupide otsad rohtu ja võssa kasvanud, neid on raske leida ja ligipääs on samuti keeruline kui mitte võimatu.

Truupide asukoha tuvastamiseks ja seisukorra hindamiseks parim aeg on kevade algus.

Narva-Jõesuu linna teedel olevate truupide kogus ja asukohad on määratud Maa-ameti ETAK andmetele tuginedes **Error! Reference source not found..** Nagu juba mainitud, ei ole looduses truupide asukohtade kontroll ja tuvastamine sügisperioodil otstarbekas ja võimalik – saadavad tulemused oleksid ebatäpsed ja mitte täielikud. Sügiseks on truupide otsad kõrge heina ja ka võsaga varjatud, truupide andmebaasi korrastamiseks õigem aeg on varakevad.

Maa-ameti ETAK andmebaasile tuginedes on Narva-Jõesuu linna teedel kokku 127 truupi (v.t Lisa, truupide asukohtade kaart).

Üldiselt võib truupide seisukorda Narva-Jõesuu linna teedel hinnata heaks – vete liikumised on tagatud, ummistusi ei tuvastatud, silmaga nähtavaid truupide lagunemisi samuti mitte. Võsast puhastamist vajava truupide sisse- ja väljavoolud.


## SILLAD

Erinevad andmebaasid annavad sildade olemasolu kohta erinevad tulemused. Teeregistri andmebaasile tuginedes Narva-Jõesuu linna teedel silde ei ole.

Maa-ameti ETAK andmebaas annab sildade päringule ühe vaste – sild peaks asuma Ridaküla tee kilomeetril 3,2 üle Udria oja (2017. a seis) **Error! Reference source not found..** Tegelikkuses tänaseks selles kohas silde pole. Oletatavalt on sild juunis 2011 ümber ehitatud terastruubiks (v.t järgnevad pildid).



**Pilt 14. Silla asemel rajatud truup üle Udria oja teel 8510550 Ridaküla tee (kuvatõmmis GoogleMaps andmekogust, pildistamise aeg juuni 2011).**



**Pilt 15. Truubi asukoht (tähispostid tee ääres) üle Udria oja teel 8510550 Ridaküla tee (pilt välitööde ajal august 2019)**

Käesoleva töö raames välitööde ajal tuvastati aga üks olemasolev sild, mis asub teel 8511270 Vaikse tee kilomeetril 0,3 ja ületab Põõsastiku kraavi. Sild ja kogu teega piirnev ala on soine, võssa kasvanud ja silla alla ligipääs ei olnud võimalik (v.t järgnevad pildid). Üldine olukord sillast oli halb: silla otste juures olev



teekonstruktsioon oli ebapüsiv (pehme, varisenud), metallist silla käsipuud roostetanud. Silla seisukorda, remondi vajadust ja võimalust tuleb hinnata sillaeksperti poolt.



**Pilt 16. Sild teel 8511270 Vaikse tee km 0,3 üle Põõsastiku kraavi**

## **PARKLAD**

Narva-Jõesuu linna omavalitsuse ala keskus on Narva-Jõesuu linn (~2700 alalist elanikku). Suurimad alevikud omavalitsuses on veel Olgina (~ 500 elanikku) ja Sinimäe (~500 elanikku) (Statistikaameti andmebaas) [4]. Nendes asulates asuvad ka olemasolevad parklad.

Välitööde käigus ja kasutades ka Maa-ameti andmebaase (ETAK ruumiandmed ja ortofotod) tuvastati Narva-Jõesuu linna teede läheduses ja kõrval asuvaid parklaid kokku 34 (v.t Lisa, parklate nimekiri ja kaart). Nimetatud parklatest 24 on omavalitsuse omanduses, ülejäänud eravalduses. Käesolevas töös ei ole käsitletud kortermajade juures või omavalitsuse teedest eemal asuvaid parklaid.

Omavalitsuse hallatavates parklates on parkimiskohti kokku pisut üle 600 (parklad pindalaga kokku ~9200 m<sup>2</sup>), neist Narva-Jõesuu linna keskusel olevates parklates on 214 kohta (5200 m<sup>2</sup>). Olemasolevates parklates on asfaltbetoonkate. Parklate seisukorda võib hinnata üldiselt heaks.

Samas tuleb aga mainida, et arvestades Narva-Jõesuu linna keskkonnaga ja oludega (suvituspiirkond), siis kindlasti vajavad linna keskuses olevad parkimisvõimalused ja -kord üle vaatamist ja muudatusi – linn vajab lisaparklaid.

## KÖNNITEED JA JALGRATTATEED

Kõnni- ja jalgrattateid on Narva-Jõesuu linnas kokku 21,7 km.

Suurem osa kõnniteedest asub Narva-Jõesuu linna keskuses (12,1 km), ülejäänud Olgina ja Sinimäe alevikus (vastavalt 2,8 km ja 0,3 km). Narva-Jõesuu linna keskuses on lisaks kõnniteedele ehitatud välja jalgrattatee Jaan Poska tänava äärde suunaga keskusest Narva linna suunas (pikkus 2,6 km), jalgrattatee Raja tänava äärde (pikkusega 1,6 km) ja Männikute jalgtee (pikkus 2,3 km), mis kulgeb mere kaldal Pimestiku küla ja Sillamäe linna vahel.

Enamus olemasolevatest jalakäijatele ja jalgrattureile mõeldud teedest on heas seisukorras. Nagu juba mainitud, on jalgratta liikluseks mõeldud teid üks, Jaan Poska tänava servas (v.t järgnev pilt).



**Pilt 17. Jalgrattatee 513006 Jaan Poska tänava servas**

Rahul ei saa olla keskuses Aia tänava äärde loodud kõnniteega, mis on üks osa sõiduteest ja eraldatud vaid markeeringuga, seegi suures osas maha kulunud ja märkamatu (v.t järgnev pilt). Selline lahendus võib olla jalakäijatele väga ohtlik ja soovitatav on leida võimalus ohutu kõnnitee rajamiseks.



**Pilt 18. 8510360 Aia tänaval sõiduteest markeeringuga eraldatud kõnnitee osa**



**Pilt 19. 5130007 Jõe tänav, kõnnitee puudub**

Ühtne kõnniteede võrgustik Narva-Jõesuu linna keskuses puudub. Kõnesolev piirkond on tiheasustusega, elanikel puudub võimalus liikuda sõidutee ja elamukruntide vahele jääval alal, sageli liigutakse sõiduteel, ka lapsed (v.t järgnev pilt). Jalakäijate hulk suureneb aga mitmekordselt suvel, kui Narva-Jõesuusse

saabuvad puhkajad. Selline olukord on ära märgitud ka Narva-Jõesuu arengukavas ja eelarvestrateegias. [5]

## LIIKLUSSAGEDUS

Liiklussageduse andmed on teedevõrgu isaloomustamisel olulised ja need on baasinfo teede ehituse ja remondi ning teehoolde kavandamisel.

Narva-Jõesuu linna teede osas liiklussageduse andmed puudusid. Käesoleva töö käigus liiklussagedus modelleeriti kasutades aluseks Maa-ameti aadressandmeid, Ida-Viru maakonna teedekihti ja Statistikaameti rahvastiku jaotumise andmeid. Elukohtade ja tõmbepunktide vahel arvutati optimaalsed teekonnad, mis summeeriti sõlmpunktide vahelistel lõikudel. Saadud liiklusnõudluse väärtused kalibreeriti kolme 05.08.2019 – 13.08.2019 kestnud voolikloendusega, mis viidi läbi järgmistel tänavatel:

- Lydia Koidula tänaval;
- Vabaduse tänaval;
- Jaan Poska tänaval.

Saadud tulemusi kontrolliti Narva – Narva-Jõesuu – Hiimetsa maanteel asuva Tõrvajõe püsiloenduspunkti ja samas piirkonnas teostatud voolikloenduste andmetega.

Lõplikud liiklussageduse andmed saadi eelpool nimetatud tulemuste korrigeerimisel, kus arvestati tegeliku olukorraga igal teel (tupiktee, eramute puudumine tegelikkuses, mitteläbitav teelõik, uusarenduse teedevõrk kuid veel eramuteta jms). Saadud liiklussageduse andmed teedel on toodud töö lisades olevas nimekirjas ja kaardil.

Suur on liiklussagedus kolmel Narva-Jõesuu linna tänaval, mis asuvad omavalitsuse keskses – Jaan Poska, Lydia Koidula ja Vabaduse tänaval. Aasta keskmine liiklussagedus on nendel tänavatel üle 2000 auto/ööpäevas.

## TEEDE SEISUNDITASE

Tee ja tee toimimiseks vajalikud rajatised tuleb korras hoida viisil, et need vastaksid nõuetele ning tagatud oleksid tingimused ohutuks liiklemiseks. [6] Avalikult kasutatavate teede teehoolduse põhimõtted on reguleeritud majandus- ja taristuministri määrusega „Tee seisundinõuded“, ms võimaldavad liiklusseadust

järgides ohutult liigelda ning tagavad tee kasutajale ohutud liiklemistingimused (v.t Lisad). [7]

Teede seisundinõuded tagatakse seisunditasemete määramisega, tasemete määramise aluseks on tee liigitus ja teel olev liiklussagedus. Tee seisunditasemed kehtestab valdkonna eest vastutav minister määrusega. Seisunditasemed määravad konkreetsete nõuded teekattele, -peenardele, tähistusele, külgnähtavusele ja heakorrale ning hooldustsükli aegadele.

Üldjoontes saab kohalikud teed liigitada nende asukoha järgi maanteedeks (väljaspool linna piire) ja tänavateks (linna piirides). Linna tänav- ja teedevõrk koosneb sõltuvalt liikluse iseloomust selle üksikutel osadel magistraalidest ja juurdepääsuteedest. [8] Linna teed ja tänavad jaotatakse standardist lähtuvalt:

- Magistraalteed ja tänavad:
  - Põhitänavad – teenindavad peamiselt linnasisest või linnakeskusesse suunduvat liiklust;
  - Jaotustänavad – ühendavad juurdepääse põhitänavatega;
- Juurdepääsuteed:
  - Kõrvaltänavad;
  - Veotänavad;
  - Kvartalisisesed tänavad;
  - Jalgtänavad ja -teed.

Narva-Jõesuu linna teede seisunditasemete määramiseks on teede liigitus järgmine:

- Maanteed - väljaspool linna keskust olevad teed;
- Põhitänavad – Jaan Poska, Vabaduse ja Lydia Koidula tänav;
- Kvartalisisesed tänavad – ülejäänud linna keskuses olevad tänavad;

Jalgtänavad ja teed.

Tee seisunditasemest tulenevad seisundinõuded ja hooldetsükli ajad on toodud töö lisades. Järgnevasse tabelisse on „Tee seisundinõuetest“ koondatud kohalikke teid puudutav seisunditasemete osa:

**Tabel 1. Kohalike teede ja tänavate seisunditasemed sõltuvalt tee liigitusest**

Tee liigitus		talvine ST	suvine ST	
			kattega tee	kruusatee
tänavad				
	põhitänav	4	3	2
	kvartalisisene tänav	2	1	2
	jalg- ja jalgrattatee	3	3	2
	ohtlikud lõigud	3		
maanteed				
	liiklus >6000	-	-	-
	liiklus 3001-6000	-	2	-
	liiklus 1001-3000	2	2	-
	liiklus 201-1000	1	1	2
	liiklus ≤200	1	1	1

Eelpool toodud tingimusi järgides on Narva-Jõesuu linna teedele määratud suvine ja talvine seisunditase (v.t. Lisas seisunditasemete nimekiri). Lähtuvalt seisunditasemest on kehtestatud taristuministri määrusega igale tasemele vastavad seisundinõuded (v.t. Lisa seisundinõuded).

Nõutavatest seisunditasemetest kõrgemate tasemete kehtestamine on alati võimalik, kuid madalamate tasemete määramine ei ole lubatud. Lisaks kehtivate hooldemahtude ülevaatamisele on oluline ka seisunditasemete täitmise kontroll ja järelvalve – kehtestatud nõuded annavad soovitud tulemused vaid neid järgides.

## TEEDE ARENGUKAVA 2020-2025

Teedevaldkonna korralduse üheks oluliseks efektiivse toimimise aluseks on teave ehk andmebaas. Riigiteede andmebaasi loomise kogemustele toetudes saab öelda, et selline protsess loomisest tulemusteni on teadmiste- ja ressursimahukas. Kohalikud omavalitsused on alles selle protsessi alguses – loomisel on kohalike teede register, mis lootuste kohaselt millalgi ka valmib.

Teede arengukavas planeeritavate tegevustega püstitati järgmised eesmärgid:

- Keskkonnale tolmu mõju vähendamine ja seeläbi elanikkonna elukeskkonda parandamine – viia pinnas- ja kruusateed tiheasustusega alal ja eramute läheduses tolmuva kätte alla;
- Tolmuva kätetel kavandada kätte eluea säilitamiseks ja pikendamiseks säilitusremont (korduspindamine);

- Olemasolevate ja avaliku kasutushuviga pinnasteede lõigud ehitada välja kruusateedeks;
- Jalg- ja jalgrattateede ja kõnniteede võrgustamine;
- Uute parklate väljaehitamine.

Narva-Jõesuu linna teede arengukava sisaldab endas järgnevas perioodiks teedevõrgu haldamiseks vajalike konkreetseid tegevusi objektide ja tööliikide osas, tegevuste üldisi kirjeldusi, toimumise ajatelgi ja orienteeruvaid maksumusi.

Teedevõrgu arengukava sisaldab kahte alajaotust:

- Teedevõrgu arendamine:
  - o Teede rekonstrueerimine;
  - o Tolmuwabade katete ehitus (kruusateedele katte ehitus);
  - o Kruusateede ehitus (pinnasteedest kruusatee rajamine, kruusatee rek);
  - o Parklate ehitus;
  - o Jalg- ja jalgrattateede, kõnniteede ehitus;
  - o Projekteerimine.
- Teedevõrgu säilitamine:
  - o Taastusremont (taastatakse endine tee seisukord);
  - o Säilitusremont (peatatakse teekatte lagunemine, näit. korduspindamine; kruusatee profileerimine, kruusakihi taastamine);
  - o Teedevõrgu hooldamine.

## Rahastamine

Kohalike teede korrashoid ja teenindustase sõltub kohalikest otsustest – neid rahastatakse suures osas kohaliku omavalitsuse tulubaasist, millele täiendavalt eraldatakse sihtotstarbelist toetust riigieelarvest. [9] Riigieelarvest antakse kohaliku omavalitsuse üksustele toetust tasandusfondist, toetusfondist ja juhtumipõhiselt konkreetse tegevuse või investeeringu toetamiseks.<sup>2</sup>

Riigi tasandil planeeritakse teehoiu vahendid määras, mis vastab vähemalt 75% kütuseaktsiisile ja 25% erimärgistatud kütuse aktsiisile. Perioodil 2014-2020 on

---

<sup>2</sup> Riigieelarve seadud, vastu võetud 19.02.2014.RT I, 13.03.2014, 2

kavandatud kuni 10% antud vahenditest eraldada KOV-le täiendavalt nende tulubaasile. Hetkel jagatakse kohalikele teedele eraldatavad täiendavad vahendid kohalike omavalitsusliitude kokkulepitud metoodika alusel kõikidele KOV-dele ning sihtotstarbelisteks investeeringuteks KOV kindlatele teelõikudele, kus on oluline transiitliikluse osakaal või ühendus riiklikult tähtsate transpordisõlmedega. MKM kaalub nimetatud vahendite omavalitsustele eraldamise sidumist omavalitsuste vajadusega teostada kohalike teede remonti või ehitamist tingimusel, et omavalitsus tagab omapoolse kaasfinantseeringu. EL-i vahenditest tehtavad investeeringud kohalike omavalitsuste teedesse lisanduvad aktsiisiga seotud teehoiuvahenditele. Teehoiu rahastamise põhimõtted ja võimalused vaadatakse tervikuna üle pärast seda, kui kohalikud teed on inventariseeritud ning nende kasutajate hulk ja seisukord on kindlaks tehtud. [9]

Narva-Jõesuu linna kulutused omavalitsuse teede teehoiule viimase viie aasta jooksul on toodud järgnevas tabelis. Viimasel kahel aastal on saadud lisafinantseeringuid ka fondidest.

**Tabel 2. Narva-Jõesuu teehoiu kulud aastatel 2015-2019**

Narva- Jõesuu linna (alates 2018. a liidetuna) kulu liigid teehoius	aastate lõikes, tuh. €				
	2015	2016	2017	2018	2019
Teede ehitus ja rekonstrueerimine (ehitus, tolmuwabade katete ehitus)	68	293	102	1 130	170
Teede remont (asfaltbetoonkatte remont)	63	84	110	84	114
Hooldus (suvihoolet, talihoole)	190	191	193	498	543
Kokku	322	568	405	1 712	827
s.h riigi eelarvest	102	122	138	262	262
KOV eelarvest	220	446	267	970	355
Fondid	-	-	-	480	211
Endine Vaivara vald					
Teede ehitus ja rekonstrueerimine (ehitus, tolmuwabade katete ehitus)	142	71	28		
Teede remont (asfaltbetoonkatte remont)	15	53	38		
Hooldus (suvihoolet, talihoole)	117	147	129		
Kokku	274	272	195		
s.h riigi eelarvest	82	103	106		
KOV eelarvest	192	168	89		
Fondid	-	-	-		



## Tee-ehituse maavarad

Narva-Jõesuu linna territooriumil asub põlevkivi, turba, lubjakivi, kruusa ja liiva maardlaid. Täpsem ülevaade vallas asuvate ehitusmaavarade (liiv, kruus ja lubjakivi) kohta on esitatud järgnevas tabelis. [2]

**Tabel 3. Narva-Jõesuu linna territooriumil asuvad maavarad**

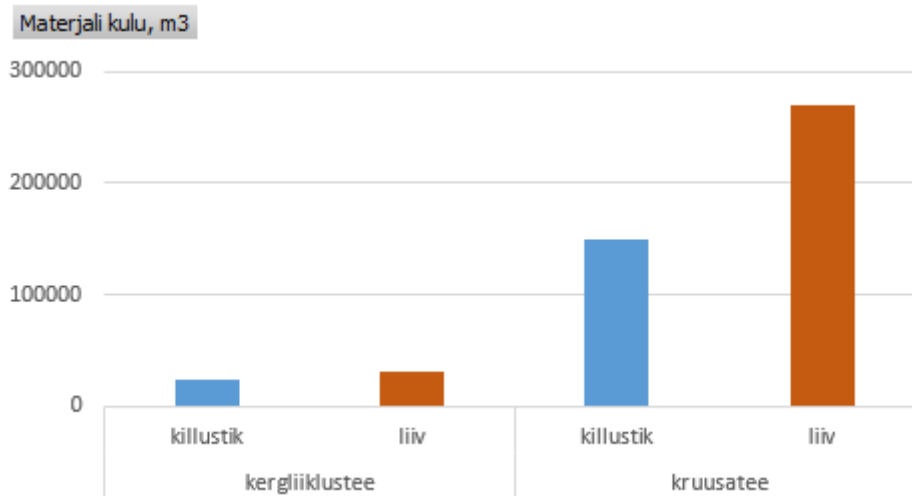
Maardla/karjäär	Maavara	Kogus (30.09.2019 seisuga), tuh m <sup>3</sup>	Märkused
Kirikuküla liivakarjäär	ehitusliiv	96	avatud karjäär, toodetakse täitematerjale liivast ja kruusast
Puhkova maardla	ehituskruus	557	maavara on arvel reservvaruna
Laagna maardla	ehituskruus	73,6 (584 <sup>3</sup> )	maavara on väiksemas osas arvel aktiivse tarbevaruna
Laagna maardla	ehituslubjakivi	2 023	maavara on arvel aktiivse tarbevaruna, taotletakse Laagna lubjakivikarjääri

Narva-Jõesuu linna alal on üks avatud liivakarjäär, kus toodetakse täitematerjale liivast ja vähesel määral kruusast. Lisaks on arvel kruusa Puhkova ja Laagna maardlates ning lubjakivi Laagna maardlas. Kruusast ja lubjakivist on võimalik toota Narva-Jõesuu linna teede arengukava 2020-2025 (v.t järgnev tabel) täitmiseks killustikku kruusateede, parklate, jalg- ja jalgrattateede ehitamiseks.

**Tabel 4. Narva-Jõesuu linna TEAK 2020-2025 orienteeruv materjali vajadus**

Tee tüüp	Materjali kulu, m <sup>3</sup>
<b>kergliiklustee</b>	<b>54 880</b>
• killustik	23 520
• liiv	31 360
<b>kruusatee</b>	<b>420 000</b>
• killustik	150 000
• liiv	270 000
<b>parkla</b>	<b>2 340</b>
• killustik	780
• liiv	1 560
<b>Kokku</b>	<b>477 220</b>

<sup>3</sup> Passiivne ja reserv-varu



**Joonis 7. Kergliiklustee ja kruusatee orienteeruv materjali vajadus**

Ligikaudne killustikuvajadus on 174 tuh m<sup>3</sup> ja liiva vajadus 303 tuh m<sup>3</sup>, millest enamuse kuulub kruusateede ehituseks. Selle vajaduse rahuldamiseks ei piisa valla territooriumil avatud karjääris (Kirikuküla) olevast maavarast. Lähimad avatud liiva-, kruusa- ja lubjakivikarjäärid Ida-Virumaal on toodud järgnevas tabelis.

**Tabel 5. Ida-Virumaal asuvad ehitusmaavarad**

Karjäär	Maavara	Kogus (30.09.2019 seisuga), tuh m <sup>3</sup>
Iisaku III liivakarjäär	ehitusliiv/täiteliiv/ ehituskruus	32/23/2
Iisaku kruusakarjäär	ehituskruus/ehitusliiv	127/10
Kadastiku II lubjakivikarjäär	ehituslubjakivi	475
Karlepi liivakarjäär	täiteliiv	488
Kollase karjäär	täiteliiv	162
Kolustre kruusakarjäär	ehituskruus/täiteliiv	187/106
Moldova kruusakarjäär	ehituskruus	139
Pannjärve II liivakarjäär	täiteliiv	835
Pannjärve liivakarjäär	ehitusliiv	435
Rebase II liivakarjäär	ehitusliiv/täiteliiv	61/34
Rebase III liivakarjäär	täiteliiv/ehitusliiv	17/10
Suurkõrtsi lubjakivikarjäär	ehituslubjakivi	308
Süsinõmme liivakarjäär	täiteliiv	148
Tudulinna II liivakarjäär	ehitusliiv/täiteliiv	97/60
Tudulinna kruusakarjäär	ehituskruus/täiteliiv/ehitusliiv	192/13/2

Lisaks on võimalik osaliselt kasutada aherainest toodetud killustikku Estonia ja Ojamaa kaevandustest, kui materjali omadused vastavad projekteeritud nõuetele. Kruusatee ehitamisel kasutatava jämetäitematerjali purunemiskindluse kategooria

peab olema vähemalt LA35 (Los Angeles'i tegur  $\leq 35$ ) ja külmakindluse kategooria vähemalt F4.

## Tööde maksumused

Tööde kavade elluviimiseks vajalike vahendite suuruse määramine saab tugineda praktikas väljakujunenud vahendite keskmistel ühikhindadel. Käesolevas töös on selliste maksumuste kujundamisel lähtutud 2013. a Tallinna Tehnikaülikooli poolt koostatud uuringu tulemustest „Teetööde ühikhinnad ja nende prognoos aastani 2022“ ja viimastel aastatel riigiteedel teostatud teede remondi ja ehitismaksumustest. Kuid nagu juba öeldud, selgub konkreetse objekti hind ja maksumus siiski alles projekteerimise käigus.

Lähtudes omavalitsuse teedel olemasolevatest katetest grupeeriti vajalikud tööd ja määrati töömeetodid ning tööde keskmised maksumused (ühikhinnad) (v.t järgnev tabel):

**Tabel 6. Tegevuskavas kavandatud tööde keskmised maksumused ja töömeetodid**

Töömeetod	Keskmine maksumus, tuh. €/km	Maksumuse vahemik, tuh. €/km	Selgitus
Rekonstrueerimine	1000	500-2000	Põhjuseks tee konstruktsiooni amortiseerumine. Töö tulemusena suureneb tee kandevõime, lahendatakse vajadusel sadevee, valgustuse, kergliikluse jm probleemid
Tolmuvabade katete ehitus	40	20-80	Teedel, mis on olulised omavalitsusele, mille seisukord ei vasta nõuetele või kruusatee läbib asustusega ala. Tehakse kruuskatte ehitus koos tolmuvaaba pealiskihiga (2x pindamine või freespuru+pindamine) nii pinnastele kui olemasolevale kruuskattega teele, mille käigus profileeritakse aluspinnas ning rajatakse või korrastatakse kraavid/veeviimarid
Kruusateede ehitus	35	10-40	Pinnasteedel või amortiseerunud kruusateedel, mis on olulised omavalitsusele. Tehakse kruusast või kruusliivast aluskiht ja paigaldatakse purustatud kruusast kattekiht, profileeritakse, tihendatakse.
Tolmuvaaba kattega tee taastusremont	140	100-250	Tolmuvaaba kattega teedel, mille katend on lagunenenud ja amortiseerunud. Teostatakse katendi taastamine ülekattega

Töömeetod	Keskmine maksumus, tuh. €/km	Maksumuse vahemik, tuh. €/km	Selgitus
			(rekonstrueeritud teed, piisav kandevõime, sadevesi, valgustus, kergliiklus korras)
Tolmuvaba kattega tee säilitusremont	15	10-30	Tolmuvaba kattega teedel, mille katend ei vasta nõuetele ja ilmutab lagunemise märke. Teostatakse korduspindmine, mille käigus taastatakse madala liiklussagedusega tee katte (asfalt või pinnatud tee) ilmastikukindlus ja püsivus
katteta tee (kruusatee) säilitusremont	30	10-40	Kruusateedel, mille kulumiskiht vajab uuendamist või vähese kasutusega pinnasteedel, mille sõidetavas vajab parandamist. Kruuskatte profileerimine, vajadusel kulumiskihti kruusmaterjali lisamine ning rajatakse, korrastatakse kraavid, eemaldatakse võsa
Parklate ehitus (parkimiskoha maksumus)	6	3-9	Uute parklate ehitus
jalg- ja jalgrattateede ehitus	200	100-300	Uue kergliikluseks või kõnniteeks mõeldud tee ehitus.

## Vajalikud teedevõrgu arendus- ja säilitustööd – TEAK 2020-2025

Teedevõrgu arengukavas kavandatud tööd võib jagada üldiselt nende iseloomu põhjal kaheks – teedevõrgu arendamine ja säilitamine. Kokkuvõtte nimetatud mahtudest ja maksumustest on toodud allolevas tabelis ja ülevaate konkreetsete teede töödest annavad käesoleva töö Lisas olevad kaardid.

**Tabel 7. Narva-Jõesuu linna teede arengukava 2020-2025 vahendite vajadus**

	Maht (ühik, km)		maksumus, tuh.eur	2020	2021	2022	2023	2024	2025
<b>TEEDEVÕRGU ARENDAMINE:</b>									
- uute teede ehitus	km	-	-						
- rekonstrueerimine	km	4,8	5062		2315	2746			
- tolmuwabade katete ehitus (2,5xpindam või freesipuru+pindam)	km	10,9	469	112	30	46	62	114	105
- kruusateede ehitus	km	8,2	315	65	19	20	19	10	181

- parklate ehitus (~200 parklakohta)	koht	200,0	1299	0	309	318	327	0	345
- jalg- ja jalgrattateede ehitus	km	37,4	8490	1000	1030	1060	1090	1882	2070
- projekteerimine	projekt	30,0	1290	200	206	212	218	224	230
<b>TEEDEVÖRGU SÄILITAMINE:</b>									
- kattega teede taastusremont (frees+ülekate, tasanduskiht+pindamine)	km	7,0	1052	299	179	0	0	143	431
- kattega teede säilitusremont (korduspindamine)	km	15,0	246	31	31	27	20	59	78
- kruusateede säilitusremont (kruusalisamine, profileerimine)	km	52,3	846	71	116	212	211	102	135
- teedevõrgu hooldamine	km	910,9	3525	547	563	579	596	612	629
<b>KOKKU</b>			<b>22594</b>	<b>2325</b>	<b>4798</b>	<b>5220</b>	<b>2544</b>	<b>3146</b>	<b>4202</b>

Narva-Jõesuu linna teedevõrgu arenduse- ja säilitustöödeks on järgnevatks tööperioodiks aastatel 2020-2025 arvestatud kokku vahendite vajadusega **22,6 miljonit eurot**. Nimetatud planeering põhineb käesoleva töö raames teostatud teede hinnangul. Kindlasti on vajalik arvestada asjaoluga, et antud planeering põhineb nii komplekshindadel kui ka standardsetel töö mahtudel – konkreetse objekti projekteerimisel teostatakse vajalikud mõõtmised ja selguvad täpsed tööde vajadused ja mahud. Samal põhjusel on eelpool toodud tee-ehituse projektide maksumused samuti ligikaudsed ja hinnangulised – iga projekti maksumus sõltub väga paljudest asjaoludest ja projekteerimistöde konkreetsetest mahtudest.

Teedele vajalike remondimeetmete soovitava teostuse aja määramisel on võetud aluseks tööde prioriteetsus, mis sõltub tee seisukorrast, teelõigu liiklussagedusest ja asustuse olemasolust ning tihedusest – mida halvemas seisukorras on suure liiklussagedusega teelõik, seda varem on vajalik kavandada selle remont ning vastupidi.

### *Teede rekonstrueerimine 2020-2025*

Narva-Jõesuu linnal on lähiajal kavandatud kahe omavalitsuse keskuses asuva tänava rekonstrueerimine, millede ehitusprojektide tellimuse protsessi on juba alustatud. Nimetatud tänavad on Lydia Koidula ja Vabaduse tänav (v.t järgnev tabel ja Lisas toodud kaarti). Nende tänavate rekonstrueerimine sisaldab lisaks

Supeluse tänava kergliiklustee ja parkla (ca 50 kohta) väljaehitamist. Rekonstrueerimistöode projekti koostamiseks on arvestatud kasutada omavalitsuse eelarvelisi vahendeid ~60 tuhat euro.

Tänavate enda rekonstrueerimise maksumus selgub projekteerimise protsessis, käesolevas töös on arvestatud selleks komplekshindadele tuginedes ligikaudu 5,1 miljonit eurot.

Mõlemad nimetatud tänavad on võrgulise tähtsusega – need on Narva-Jõesuu linna keskuse peatänavad, mis koondavad enamuse selle asustuse liiklusest, on liikluseks keskuse ja Sillamäe suunal.

Vabaduse tänava algusosal on olemas kõnniteed, kuid need on kitsad ja ilmutavad lagunemise märke. Suuremal osal tänavast kõnniteed puuduvad, teekate on väga ebaühtlases seisukorras – on hea kattega lõike, aga ka laguneva kattega osi (v.t järgnevad pildid).

Sarnane seisukord on ka Lydia Koidula tänaval – kõnnitee puudub täies ulatuses, valgustus on tänava ühel poolel, teekate on erineva seisukorraga.



**Pilt 20. 5130040 Vabaduse tänav, rekonstrueerimis vajadus**



**Pilt 21. 5130018 Lydia Koidula tänav, rekonstrueerimis vajadus**

Tähelepanu juhime aga ka Jaan Poska tänava (pikkus 2,9 km) võimalikule rekonstrueerimistöde vajadusele. Nimetatud tänava teekatte seisukord on hetkel hea, kuid arvestades seal olevat küllaltki suurt liiklussagedust (4200-4600 autot/ööpäevas) on tõenäoline seisukorra halvenemine. Tänavaseisukorra andmed (teekonstruktsiooni kandevõime, teekatte tasasus, roopa sügavus) puuduvad ja ka antud töö ei sisaldanud nimetatud mõõtmisi. Selle tõttu on keeruline ennustada eelseisvaid muutusi, nende kiirust ja vajalikke remondimeetmeid.

Hetkel on arvestatud tänavale 2025. aastaks teekatte taastusremont (teekatte uuendamine, v.t edaspidi vastav alajaotus). Soovitav on teha vajalikud seisukorra mõõtmised, et otsustada rekonstrueerimise vajadus.

**Tabel 8. Teede rekonstrueerimisvajadus 2020-2025**

<b>tee</b>	<b>nimetus</b>	<b>algus, m</b>	<b>lõpp, m</b>	<b>pikkus, m</b>	<b>omand</b>	<b>seisukord</b>	<b>olemasolev kate</b>	<b>liiklus</b>	<b>aasta</b>
5130018	Lydia Koidula tänav	0	2591	2591	omavalitsus	rahuldav	tolmuvaba	2400	2022
5130040	Vabaduse tänav	0	869	869	omavalitsus	hea	tolmuvaba	2500	2021
5130040	Vabaduse tänav	869	1409	540	omavalitsus	rahuldav	tolmuvaba	2500	2021
5130040	Vabaduse tänav	1409	1765	356	omavalitsus	hea	tolmuvaba	2500	2021
5130040	Vabaduse tänav	1765	2248	483	omavalitsus	rahuldav	tolmuvaba	2500	2021



### *Tolmuvabade katete ehitus 2020-2025*

Tolmuvabade katete ehitus on kavandatud teedele (teelõikudele), mis on olulised omavalitsusele, mille seisukord ei vasta nõuetele või kruusatee läbib asustusega ala. Nimetatud töö tehakse nii olemasoleva kruuskattega teele kui ka pinnasteele.

Tolmuvaba katte ehituse levinumaks töömeetodiks on kruusatee 2-kordne pindamine või freesipuru paigaldus koos ülepindamisega. Oluline on eelnev aluse väljaehitamine, profileerimine ja veeviimarite rajamine. Tolmuvaba pealiskihi rajamise eel profileeritakse veel aluspinnas ning rajatakse või korrastatakse kraavid ja veeviimarid, eemaldatakse võsa.

Tähelepanu on vaja pöörata freesipuru kasutamise juhtudele katte ehitusel – paigaldatav freesipuru vajab kindlasti kohest ülepindamist, kuna on väga tundlik ilmastikule – üle pindamata freesipuruga kate laguneb kiiresti, selle seisukord muutub halvemaks isegi võrreldes varasemaga ja selle hilisem remont (aukude eemaldamine, tasandamine jms) on kindlasti väga aja- ja ressursimahukas ning kulud muutuvad ebamõistlikult suureks.

Tolmuvabade katete ehituse vajadus 2020-2025 on kokku 10,9 km kogumaksumusega orienteeruvalt 0,5 miljonit eurot (v.t järgnev tabel ja Lisas olev kaart). Nende hulka on arvestatud kõik Narva-Jõesuu linna keskuskes olevad kruuskattega või pinnasteed, väljaspool keskust aga teelõigud, mille läheduses asuvad eramud.



**Pilt 22. 5130064 Lydia Koidula H13 tänav**

Tabel 9. Tolmuwabade katete ehituse vajadus 2020-2025

tee	nimetus	algus, m	lõpp, m	pikkus , m	omand	seisukord	olemasol ev kate	liiklus	aasta	märkus
3220702	Kaevurite tänav	130	309	179	omavalitsus	halb	kruusatee	15	2020	
3220708	Rahu J2 tänav	93	123	30	omavalitsus	halb	kruusatee	5	2021	
3220721	Sillamäe tee	0	431	431	omavalitsus	halb	kruusatee	50	2020	
3229001	Liiva tänav	0	155	155	omavalitsus	hea	pinnas	5	2024	olemas vist vana kruusalus
3229002	Liiva põik tänav	0	70	70	omavalitsus	hea	kruusatee	5	2025	
5130009	Hirve tänav	0	290	290	omavalitsus	halb	pinnas	10	2020	
5130010	Kalda tänav	1756	2316	560	omavalitsus	rahuldav	kruusatee	5	2024	
5130010	Kalda tänav	2316	2478	162	omavalitsus	halb	kruusatee	5	2024	lagunenud vana asf
5130041	Vabriku tänav	187	228	41	omavalitsus	rahuldav	kruusatee	5	2023	
5130044	Vana tänav	149	237	88	omavalitsus	halb	kruusatee	20	2020	
5130048	Jõe H1 tänav	0	49	49	omavalitsus	rahuldav	kruusatee	10	2023	
5130049	Jõe H2 tänav	0	42	42	omavalitsus	rahuldav	kruusatee	10	2023	
5130056	Kalevi H1 tänav	0	68	68	omavalitsus	hea	kruusatee	10	2022	
5130062	Kudruküla H1 tänav	0	27	27	omavalitsus	rahuldav	kruusatee	5	2022	
5130064	Lydia Koidula H1 tänav	0	101	101	omavalitsus	hea	kruusatee	5	2024	
5130065	Lydia Koidula H2 tänav	0	49	49	omavalitsus	hea	kruusatee	5	2024	
5130067	Lydia Koidula H3 tänav	0	96	96	omavalitsus	hea	kruusatee	5	2024	
5130069	Lydia Koidula H5 tänav	0	90	90	omavalitsus	rahuldav	kruusatee	5	2022	
5130070	Lydia Koidula H6 tänav	0	73	73	omavalitsus	halb	kruusatee	5	2021	
5130074	Lydia Koidula H8 tänav	0	83	83	omavalitsus	halb	pinnas	5	2020	
5130075	Lydia Koidula H9 tänav	52	80	28	omavalitsus	halb	pinnas	5	2020	
5130077	Lydia Koidula H11 tänav	0	91	91	omavalitsus	hea	kruusatee	5	2025	
5130078	Lydia Koidula H12 tänav	0	101	101	omavalitsus	rahuldav	kruusatee	5	2024	
5130079	Lydia Koidula H13 tänav	0	102	102	omavalitsus	halb	pinnas	10	2020	
5130080	Lydia Koidula H14 tänav	0	164	164	omavalitsus	rahuldav	kruusatee	5	2023	

Narva-Jõesuu linna teede arengukava 2020-2025

tee	nimetus	algus, m	lõpp, m	pikkus , m	omand	seisukord	olemasol ev kate	liiklus	aasta	märkus
5130082	Linda H1 tänav	0	88	88	omavalitsus	rahuldav	pinnas	5	2022	
5130083	Linda H2 tänav	0	29	29	omavalitsus	halb	pinnas	5	2020	
5130084	Linda H3 tänav	0	70	70	omavalitsus	rahuldav	pinnas	5	2022	
5130085	Linda H4 tänav	0	74	74	omavalitsus	rahuldav	pinnas	5	2022	
5130087	Metsa H1 tänav	0	36	36	omavalitsus	rahuldav	kruusatee	50	2024	
5130091	Männimetsa tänav	255	325	70	omavalitsus	halb	pinnas	10	2020	
5130094	Nurme H1 tänav	0	44	44	omavalitsus	hea	kruusatee	5	2024	
5130095	Nurme H2 tänav	0	35	35	omavalitsus	rahuldav	kruusatee	5	2024	
5130099	Olevi H1 tänav	0	63	63	omavalitsus	rahuldav	kruusatee	5	2024	
5130100	Olevi H2 tänav	0	56	56	omavalitsus	rahuldav	kruusatee	5	2024	
5130102	Olevi H3 tänav	0	41	41	omavalitsus	halb	pinnas	5	2021	
5130103	Orava tänav	11	129	118	omavalitsus	rahuldav	kruusatee	5	2022	
5130103	Orava tänav	129	368	239	omavalitsus	halb	pinnas	5	2022	
5130105	Piiri tee	465	589	124	omavalitsus	halb	kruusatee	5	2021	
5130109	Roheline tänav	20	251	231	omavalitsus	halb	pinnas	20	2020	vana asf jäänused
5130109	Roheline tänav	251	276	25	omavalitsus	halb	pinnas	5	2020	vana asf jäänused
5130118	Hoole tee	171	321	150	omavalitsus	rahuldav	kruusatee	5	2025	
5130119	Õnne põik	0	117	117	omavalitsus	rahuldav	kruusatee	10	2022	
5139000	Pähkli tee L1	0	88	88	omavalitsus	rahuldav	kruusatee	5	2024	katastris, era, NJ võtab endale
5139001	Vabaduse L7 tänav	0	66	66	omavalitsus	rahuldav	kruusatee	5	2025	
5139002	Nooruse tee	63	179	116	omavalitsus	halb	pinnas	5	2021	
5139003	Lydia Koidula H50 tänav	0	85	85	omavalitsus	rahuldav	kruusatee	5	2024	
5139004	Lydia Koidula H51 tänav	0	77	77	omavalitsus	rahuldav	kruusatee	5	2024	
8510090	Vana tee	491	645	154	omavalitsus	hea	kruusatee	5	2024	
8510090	Vana tee	770	825	55	omavalitsus	hea	kruusatee	5	2024	
8510110	Suvila tee	920	1027	107	omavalitsus	halb	kruusatee	150	2020	
8510110	Suvila tee	1027	1107	80	määramata	halb	kruusatee	150	2020	

Narva-Jõesuu linna teede arengukava 2020-2025

tee	nimetus	algus, m	lõpp, m	pikkus , m	omand	seisukord	olemasol ev kate	liiklus	aasta	märkus
8510110	Suvila tee	1107	1597	490	omavalitsus	halb	kruusatee	150	2020	
8510110	Suvila tee	1597	2166	569	määramata	halb	kruusatee	150	2020	
8510190	Raudtee tänav	141	200	59	omavalitsus	rahuldav	kruusatee	20	2022	
8510220	Karjääri tee	340	548	208	omavalitsus	hea	kruusatee	10	2024	
8510250	Vanakarja tee	0	120	120	omavalitsus	rahuldav	kruusatee	5	2023	
8510260	Saunakivi tee	280	351	71	omavalitsus	hea	kruusatee	5	2024	
8510260	Saunakivi tee	351	380	29	omavalitsus	hea	pinnas	5	2024	
8510260	Saunakivi tee	475	513	38	omavalitsus	hea	pinnas	5	2024	
8510290	Sihi tee	1470	1515	45	omavalitsus	rahuldav	kruusatee	10	2023	
8510300	Pähkli tee	1715	1875	160	omavalitsus	rahuldav	kruusatee	5	2023	
8510300	Pähkli tee	2095	2162	67	omavalitsus	rahuldav	kruusatee	5	2023	
8510390	Kaevu tänav	0	90	90	omavalitsus	rahuldav	kruusatee	5	2023	
8510400	Muuseumi tänav	0	100	100	omavalitsus	rahuldav	kruusatee	20	2022	
8510480	Targa tee	649	1153	504	omavalitsus	rahuldav	kruusatee	5	2025	
8510550	Ridaküla tee	2790	2980	190	omavalitsus	rahuldav	kruusatee	5	2024	
8510630	Krooni tee	890	1035	145	omavalitsus	hea	kruusatee	5	2025	
8510630	Krooni tee	1330	1465	135	omavalitsus	hea	kruusatee	5	2025	
8510660	Kolbaku tee	1575	1715	140	omavalitsus	rahuldav	kruusatee	5	2023	
8510660	Kolbaku tee	2105	2187	82	omavalitsus	rahuldav	kruusatee	5	2023	
8510670	Sildose tee	0	322	322	omavalitsus	rahuldav	kruusatee	5	2023	
8510700	Tuulukse tee	984	1120	136	omavalitsus	halb	kruusatee	5	2021	
8510710	Laagna tee	0	78	78	omavalitsus	rahuldav	kruusatee	5	2021	
8510730	Tuuderi tee	480	619	139	omavalitsus	rahuldav	kruusatee	5	2025	edasi pole ligipääsu, tõekepuu
8510760	Põlendiku tee	615	905	290	omavalitsus	hea	kruusatee	5	2025	
8510800	Hoovi tee	0	107	107	omavalitsus	rahuldav	kruusatee	5	2023	
8510930	Aiandi tee	303	341	38	omavalitsus	rahuldav	kruusatee	200	2022	
8510950	Sadama	0	122	122	omavalitsus	hea	kruusatee	5	2025	

Narva-Jõesuu linna teede arengukava 2020-2025

tee	nimetus	algus, m	lõpp, m	pikkus, m	omand	seisukord	olemasolev kate	liiklus	aasta	märkus
8510960	Kiige	0	155	155	omavalitsus	hea	kruusatee	5	2025	katastri järgi era, soov avalikuks
8510960	Kiige	155	200	45	omavalitsus	hea	pinnas	5	2025	
8511090	Kaldapealse tee	0	50	50	omavalitsus	hea	kruusatee	5	2025	
8511170	Libese tee	992	1122	130	omavalitsus	hea	kruusatee	5	2025	
8511340	Alliksaare põik	78	163	85	omavalitsus	rahuldav	kruusatee	5	2024	killustik
8511470	Susi tee	0	60	60	omavalitsus	halb	kruusatee	5	2021	
8511550	Luksu H1 tee	0	123	123	omavalitsus	hea	pinnas	5	2025	
8511560	Luksu H2 tee	0	43	43	omavalitsus	hea	kruusatee	5	2025	
8511640	Aiandi K1 tee	0	75	75	omavalitsus	halb	kruusatee	5	2021	vana asf jääkidega
8515002	Raudtee H1 tänav	143	159	16	omavalitsus	hea	kruusatee	10	2025	

### *Kruusateede ehitus 2020-2025*

Kruusateede ehitust on kavandatud nii pinnasteede lõikudele kui ka kruuskattega teelõikudele. Suuremas osas on nende teelõikude seisukord halb, kruusatee lõigud on amortiseerunud. Tööde käigus on vajalik ehitada uus kruusast või kruusliivast aluskiht ja paigaldada purustatud kruusast kattekiht, profileerida, tihendada, eemaldada võsa, korrastada veeviimarid.

Kokku on selliseid teelõike 26, kogupikkusega 8,2 km ja orienteeruva tööde maksumusega 0,3 miljonit eurot (v.t järgnev tabel ja Lisas olev kaart).



**Pilt 23. 3220702 Kaevurite tänav, kruusatee ehituse vajadus kaugusel 0-130 m**

Tähelepanu tuleb juhtida sellele, et nende seas on ka teelõigud, mille remondi vajadus tekitab kahtlusi – teel ei sõideta, näha on vaid aimatavad vanad rattajäljed, teelõigud ei vii kuhugi või neil sõitmine on takistatud tara, värava või muu piirdega. Selliste teelõikude puhul on soovitatav omavalitsusel otsustada tee vajalikkus ning kontrollida avaliku kasutuse huvi olemasolu. Nende puudumise korral on mõistlik sellised teed omavalitsuse teede nimekirjast kustutada.

Samas aga peab selliste otsuste tegemisel olema väga tähelepanelik ja kontrollima olukorda – vähene tee kasutus võib olla põhjustatud ka tee halvast seisukorrast ja tegelikkuses on elanikele selle tee kaudu ligipääs oma kodule oluline.



**Pilt 24. 5130010 Kalda H4 tänav, kaugusel 70m, tõkkepuu**



**Pilt 25. 8510080 Kõrre tee, aimatavad rattajäljed**

Tabel 10. Kruusateede ehituse vajadus 2020-2025

tee	nimetus	algus , m	lõpp, m	pikkus , m	omand	seisukord	olemasol ev kate	liiklus	aasta	märkus
3220702	Kaevurite tänav	0	130	130	omavalitsus	halb	kruusatee	15	2020	
5130009	Hirve tänav	290	532	242	omavalitsus	halb	pinnas	5	2020	
5130011	Kalevi tänav	618	769	151	omavalitsus	halb	pinnas	5	2020	
5130049	Jõe H2 tänav	42	112	70	omavalitsus	halb	pinnas	5	2023	otsustada ehituse vajadus, näha on aimatavad sõidujäljed
5130050	Hirve J1 tänav	0	84	84	omavalitsus			5	2024	otsustada ehituse vajadus
5130054	Kalda H3 tänav	0	79	79	omavalitsus	rahuldav	kruusatee	5	2022	
5130054	Kalda H3 tänav	79	171	92	omavalitsus			5	2022	otsustada ehituse vajadus, ees tõkkepuu
5130055	Kalda H4 tänav	0	79	79	omavalitsus	halb	kruusatee	5	2021	
5130055	Kalda H4 tänav	79	208	129	omavalitsus			5	2021	otsustada ehituse vajadus, ees tõkkepuu
5130093	Männimetsa H2 tänav	0	152	152	omavalitsus			0	2025	otsustada ehituse vajadus
5140002	Kaevurite J2 tänav	0	88	88	omavalitsus	halb	kruusatee	5	2020	
8510060	Püvi tee	371	431	60	omavalitsus	halb	pinnas	5	2020	
8510080	Kõrre tee	0	67	67	omavalitsus	rahuldav	pinnas	5	2023	vanal kruusalusel heinamaal rattajäljed
8510120	Sirgala tee	644	940	296	omavalitsus	halb	kruusatee	0	2020	
8510260	Saunakivi tee	380	475	95	omavalitsus	hea	pinnas	5	2024	
8510280	Pae tee	0	184	184	omavalitsus	rahuldav	pinnas	5	2024	otsustada ehituse vajadus, ligipääs tõkestatud väravaga
8510320	Mere tänav	234	601	367	omavalitsus	rahuldav	kruusatee	5	2022	sõidetavus rahuldav, hakkab kinni kasvama, pinnasega segunema
8510460	Lastekodu tänav	60	153	93	omavalitsus	halb	pinnas	0	2025	otsustada ehituse vajadus, aimatavad jäljed
8510610	Karu tee	0	2502	2502	omavalitsus	halb	pinnas	0	2024	vana kruusast muldkeha vist olemas
8511040	Uudismaa tee	1425	1740	315	omavalitsus	rahuldav	pinnas	5	2021	kruusalus vana olemas
8511070	Liiva tee	0	420	420	omavalitsus	halb	pinnas	0	2025	
8511170	Libese tee	0	992	992	omavalitsus	halb	pinnas	0	2023	vana kruusatee, peale veetud kildu, segunenud pinnasega



Narva-Jõesuu linna teede arengukava 2020-2025

tee	nimetus	algus , m	lõpp, m	pikkus , m	omand	seisukord	olemasol ev kate	liiklus	aasta	märkus
8511330	Pajuvõsa tee	0	232	232	omavalitsus	halb	kruusatee	50	2020	ligipääs teele läbi eramaade, ümberringi mäetööstus, tootmine ja eramaad
8511520	Udria tee	0	157	157	omavalitsus	hea	pinnas	5	2023	rattajäljed vana tee trassil, heinamaa
8511540	Kolbaku J1 tee	0	83	83	omavalitsus	rahuldav	kruusatee	5	2023	tegelikult killustik
8511610	Poku tee	203	753	550	määramata	halb	pinnas	5	2020	edasi juurdepääs puudub, tõkkepuu
8511630	Vepsi tee	240	362	122	omavalitsus	halb	pinnas	5	2020	
8515003	Lastekodu tänav	H1 0	79	79	omavalitsus	rahuldav	pinnas	0	2025	otsustada ehituse vajadus
8519003	Trassi tee	448	737	289	omavalitsus	rahuldav	pinnas	50	2023	

### *Parklate ehitus 2020-2025*

Narva-Jõesuu on tuntud kui suvitus ja puhkusepiirkond oma kauni mereranna ja veekeskustega. See on Narva-Jõesuu linna keskus, kuhu saabub suveperioodil lisaks kohalikele elanikele palju puhkajaid. Nagu juba eelpool mainitud on selle tulemusena tekkinud probleemid parkimisel.

Täna on keskus parkimine lahendatud nii omavalitsuse kui ka eraparklatega. Kuid ilmselgelt ei kata need vajadusi – parklaid on vaja juurde.

Narva-Jõesuu linna keskus on täna olemas parkimiskohti 214 (5200 m<sup>2</sup>). Parkimiskohtade lisavajaduse hulka on aga väga keeruline ennustada. On selge, et keskus vajab parkimisprobleemidel, mis muutuvad eriti teravaks puhkuseperioodil, lahendust.

Parkimist on võimalik korraldada selliselt, et see kas soodustab või ohjab autoliiklust. Parkimisalad on harva atraktiivsed ja seega peaksid nad paiknema kohtades, kus nende mõju ümbrusele on minimaalne, aga võimaldaks samas nende kasutust. Käesoleva töö raames on antud hinnanguline lisaparkimiskohta hulk ja mõned variandid tulevikus loodavate parklate asukohtade osas. Konkreetse parklate vajaduse väljaselgitamiseks on soovitatav teha vastav parkimisvajaduse uuring. Uute hoonete ehituse (nii eluhooned, tööstushoone jms) planeeringul on vajalik arvestada ka parkimiskohtade loomisega (vastavalt standardile „Linnatänavad“) [8].

Nagu juba mainitud, on selles töös uute parkimiskohtade vajadus antud hinnanguliselt – Narva-Jõesuu linna keskus vajab juurde ligikaudu 200 parkimiskohta. Esimesed 50 parklakohta on omavalitsusel kavas rajada lähiajal koos Lydia Koidula ja Vabaduse tänava rekonstrueerimisega (käimas on ehitusprojekti hanke etapp).

Keskuses on olemas üldkasutatava maa kinnistud (4 kinnistut, v.t järgnev pilt), mis oleksid ka uute parkimisalade võimalikud asukohad – jääb hea ligipääs nii ranna-alale kui ostukeskustele. Samas ei tohiks aga sellega kaotada rohealaid.



**Pilt 26. Võimalikud uute parkimiskohtade alad, üldkasutatav maa, kinnistud 51301:001:0299, 51301:001:0145, 51301:001:0283, 51301:001:0301 [2]**

Parkimisalade valikul on võimalus kasutada omavalitsusele kuuluvaid keskuses asuvaid (või keskuse servas asuvaid) kinnistuid. Parima lahenduse leidmiseks on soovitatav kasutada vastavate ekspertide nõu ja ka linnaelanike soove ja arvamusi.

### *Jalg- ja jalgrattateede ehitus 2020-2025*

Narva-Jõesuu linna arengukavas 2025. aastani on märgitud üheks tegevussuunaks ja lahendamist vajava eesmärgina keskuse kõnniteede võrgustiku uuendamist ja kergliiklusteede olulist lisandumist. [5] Nimetatud arengukava dokumentist loeme:

p.3.7. Terviseradade ja kergliiklusteede arendamine:

- 3.7.2. Narva-Jõesuu linna kergliiklusteede projekteerimine ja rajamine, 1. etapp (J. Poska tn, Suur-Lootsi tn);
- 3.7.3 Narva-Jõesuu linna kergliiklusteede projekteerimine ja rajamine, 2. etapp (Vabaduse tn, L. Koidula tn kuni lõpp-peatuseni);

3.7.4. Narva-Jõesuu linna kergliiklusteede projekteerimine ja rajamine, 3. etapp (L. Koidula tn kuni Šiškini männini);

3.7.5. Narva-Jõesuu linna kergliiklusteede projekteerimine ja rajamine, 4. etapp (Metsa tn, Kungla tn, Raja tn, Auga tn).

Püstitatud eesmärkidest on tänaseks teostatud 1. etapp, alustatud 2. etapi tööde hanke protsessiga ja valmis on ka 4. etapist Raja tänava jalgrattatee. Koos Narva linna kavaga ehitada välja jalg- ja jalgrattateede võrgustik, mis ühendaks Narva linna keskuse Narva piirkonna tagamaadega (Narva linna lahustükk Kudruküla, Narva-Jõesuu linn), saab suund Narva-Jõesuu – Narva hea jalgrattatee ühenduse.

Lisaks jalgrattateede väljaehitamisele vajavad aga uuendamist ja täiendamist ka Narva-Jõesuu linna keskuse kõnniteed. Olemasolevat seisukorraga kõnniteede osas on kirjeldatud eespool olevas vastavas peatükis.

Järgnevatel aastatel on soovitatav välja ehitada vajalikud kõnniteed, et nendega oleks kaetud kõik keskuse tänavad (v.t järgnev tabel ja Lisas olev kaart). Kokku on kõnniteede ja jalgrattateede ehituse orienteeruvaks maksumuseks aastatel 2020-2025 8,1 miljoni eurot ja 8,2 kilomeetrit teid. Kitsaste tänavate, vaba maa vajakajäämine või puudumine tänavate servas ei tee seda eesmärki kindlasti lihtsaks, kuid elanike heaolu ja turvalisuse nimel on vajalik leida lahendused (v.t järgnevad pildid).



**Pilt 27. 5130040 Vabaduse tänav**



**Pilt 28. 5130030 Pargi tänav**

Tabel 11. Jalg- ja jalgrattateede vajadus 2020-2025

tee	nimetus	algus	lõpp	pikkus	märkus	pool
5130001	Adolf Hahni tänav	0	260	260	0-90 pinnasrada, vajab katet	paremal
5130002	Aia tänav	0	163	163		paremal
5130002	Aia tänav	884	1678	794		paremal
5130003	Auga tänav	0	264	264	NJ arengukava, IV etapp, jalgrattatee	paremal
5130004	Eduard Vilde tänav	0	1202	1202		paremal
5130004	Eduard Vilde tänav	0	1202	1202		vasakul
5130006	Jaan Poska tänav	32	220	188		paremal
5130006	Jaan Poska tänav	2808	2894	86	jalgrattatee	paremal
5130006	Jaan Poska tänav	0	220	220		vasakul
5130006	Jaan Poska tänav	1041	1220	179		vasakul
5130007	Jõe tänav	0	603	603		paremal
5130007	Jõe tänav	0	603	603		vasakul
5130009	Hirve tänav	0	532	532	koos teega (praegu metsarada), kaugel tulevikus	paremal
5130011	Kalevi tänav	0	618	618		paremal
5130011	Kalevi tänav	0	618	618		vasakul
5130012	Karja tänav	0	817	817		paremal
5130012	Karja tänav	0	817	817		vasakul
5130013	Kesk tänav	0	377	377		paremal
5130013	Kesk tänav	495	680	185		paremal
5130013	Kesk tänav	717	745	28		paremal
5130013	Kesk tänav	0	358	358		vasakul
5130013	Kesk tänav	495	745	250		vasakul
5130014	Kiriku tänav	0	238	238		paremal
5130014	Kiriku tänav	0	290	290		vasakul
5130015	Koidu tänav	0	78	78		paremal
5130016	Kudruküla tänav	0	773	773		paremal

Narva-Jõesuu linna teede arengukava 2020-2025

tee	nimetus	algus	lõpp	pikkus	märkus	pool
5130016	Kudruküla tänav	0	773	773	midagi olemas, aga vajab uut	vasakul
5130017	Kungla tänav	0	113	113	NJ arengukava, IV etapp, jalgrattatee	paremal
5130017	Kungla tänav	0	312	312		vasakul
5130018	Lydia Koidula tänav	0	2591	2591	NJ arengukava, II, IIIetapp, jalgrattatee	paremal
5130018	Lydia Koidula tänav	0	2591	2591		vasakul
5130019	Lembitu tänav	0	346	346		paremal
5130019	Lembitu tänav	0	346	346		vasakul
5130020	Lennuki tänav	0	357	357		paremal
5130020	Lennuki tänav	0	357	357		vasakul
5130021	Liiva tänav	0	148	148		paremal
5130022	Linda tänav	0	542	542		paremal
5130022	Linda tänav	0	542	542		vasakul
5130023	Lootuse tänav	0	168	168		paremal
5130023	Lootuse tänav	0	168	168		vasakul
5130024	Mäe tänav	0	846	846		paremal
5130024	Mäe tänav	0	846	846		vasakul
5130025	Mere tänav	0	188	188		paremal
5130026	Metsa tänav	1190	1797	607		paremal
5130026	Metsa tänav	1094	1238	144		vasakul
5130027	Nurme tänav	0	1708	1708		paremal
5130028	Olevi tänav	0	553	553		paremal
5130028	Olevi tänav	0	553	553		vasakul
5130029	Õnne tänav	0	251	251		paremal
5130029	Õnne tänav	0	251	251		vasakul
5130030	Pargi tänav	158	431	273		paremal
5130030	Pargi tänav	639	735	96		paremal
5130030	Pargi tänav	0	78	78		vasakul
5130031	Rahu tänav	0	409	409		paremal

Narva-Jõesuu linna teede arengukava 2020-2025

tee	nimetus	algus	lõpp	pikkus	märkus	pool
5130031	Rahu tänav	0	410	410		vasakul
5130033	Sepa tänav	124	584	460		paremal
5130033	Sepa tänav	124	584	460		vasakul
5130034	Sulevi tänav	0	582	582		paremal
5130034	Sulevi tänav	0	582	582		vasakul
5130035	Supeluse tänav	0	374	374		paremal
5130035	Supeluse tänav	0	374	374		vasakul
5130039	Uus tänav	0	207	207		vasakul
5130040	Vabaduse tänav	446	2248	1802	NJ arengukava, II etapp, jalgrattatee	paremal
5130040	Vabaduse tänav	446	2248	1802		vasakul
5130041	Vabriku tänav	0	187	187		paremal
5130042	Vaikne tänav	0	189	189		paremal
5130043	Vambola tänav	0	250	250		paremal
5130043	Vambola tänav	0	350	350		vasakul
5130103	Orava tänav	0	368	368		paremal
5130105	Piiri tee	0	152	152		paremal
5130118	Hoole tee	0	117	117		paremal
8510350	Roheline tänav	0	470	470		paremal
8510350	Roheline tänav	532	936	404		paremal



### *Kattega teede taastusremont 2020-2025*

Kattega teede taastusremont on vajalik teostada tolmuvaaba kattega teedel ja teelõikudel, mille katend on lagunened ja amortiseerunud. Sagedasemaks remondi viisiks on sellistel juhtudel katendi taastamine uue ülekatte paigaldamisega või olemasoleva katte tasandusfreesimisega ja uuesti paigaldamisega. Nende teede teekonstruktsiooni kandevõime peaks olema nõuetele vastav, tänavate puhul peaks olema varasemalt lahendatud sadevesi, valgustus ja kergliiklus. Taastusremondi tulemusena paraneb teede sõidetavas, pidurdub katte lagunemine ja pikeneb tee eluiga.

Narva-Jõesuu linna teedevõrgule on järgnevas perioodiks taastusremondi vajadus 7,0 kilomeetrit kogumaksumusega 2,1 miljonit eurot (v.t järgnev tabel ja Lisas toodud kaart).

Toodud remonditööde nimekirjas olev Jaan Poska tänav taastusremondi vajadus on oletuslik. Põhjuseks on asjaolu, et puuduvad tänav seisukorra mõõtmised (teekonstruktsiooni kandevõime, teekatte tasasus, teekatte roopa sügavus), mille olemasolul oleks võimalik määrata tänavale remont, mis oleks just vajalik ja ka majanduslikult põhjendatud. Arvestades suhteliselt suurt liiklussagedust Jaan Poska tänaval, võib eeldada, et praegune katte seisukord võib kiirelt halveneda. Soovitav on kindlasti teostada tänaval vastavad seisukorra mõõtmised. Seejärel saab anda hinnangu, kas tänaval piisab taastusremondi teostamisest või vajab tänav rekonstrueerimist.



**Pilt 29. 3220701 Energeetikute tänav**



**Pilt 30. 5130010 Kalda tänav**

Tabel 12. Kattega teede taastusremondi vajadus 2020-2025

tee	nimetus	algus , m	lõpp, m	pikkus , m	omand	seisukord	olemasole v kate	liiklu s	aasta	märkus
3220701	Energeetikute tänav	0	328	328	omavalitsus	halb	tolmuvaba	150	2020	
3220719	Ruudu tänav	165	280	115	omavalitsus	halb	tolmuvaba	10	2021	
3220720	Rahu põik	134	405	271	omavalitsus	halb	tolmuvaba	20	2021	
5130006	Jaan Poska tänav	220	1450	1230	omavalitsus	hea	tolmuvaba	4200	2025	võimalik rekonstrueerimise vajadus, sõltub mõõtmistulemustest
5130006	Jaan Poska tänav	1450	1723	273	omavalitsus	hea	tolmuvaba	4500	2025	võimalik rekonstrueerimise vajadus, sõltub mõõtmistulemustest
5130006	Jaan Poska tänav	1723	2894	1171	omavalitsus	hea	tolmuvaba	4600	2025	võimalik rekonstrueerimise vajadus, sõltub mõõtmistulemustest
5130010	Kalda tänav	43	67	24	omavalitsus	halb	tolmuvaba	5	2021	
8510240	Karjamäe tee	251	314	63	omavalitsus	halb	tolmuvaba	5	2024	
8510870	Vana-Olgina tänav	25	63	38	omavalitsus	halb	tolmuvaba	20	2021	
8510880	Saekaatri tänav	246	409	163	omavalitsus	halb	tolmuvaba	20	2021	
8510890	Männiku tänav	253	404	151	omavalitsus	rahuldav	tolmuvaba	20	2021	
8510890	Männiku tänav	404	682	278	omavalitsus	halb	tolmuvaba	20	2021	
8511010	Tuleviku tee	0	105	105	omavalitsus	halb	tolmuvaba	5	2021	
8511020	Härmamäe tee	0	852	852	omavalitsus	halb	tolmuvaba	5	2024	edasi sissesõidukeeld, eramaa märk
8511320	Lehe tee	0	113	113	omavalitsus	halb	tolmuvaba	500	2020	
8519001	Olginski AÜ sissesõit	0	429	429	määramata	halb	tolmuvaba	500	2020	
8519001	Olginski AÜ sissesõit	429	1181	752	määramata	halb	tolmuvaba	300	2020	
8519002	Berjozka AÜ sissesõit	0	515	515	määramata	halb	tolmuvaba	300	2020	
8519003	Trassi tee	355	448	93	omavalitsus	rahuldav	tolmuvaba	100	2021	

### *Kattega teede säilitusremont 2020-2025*

Säilitusremondi eesmärgiks on teekatte olemasoleva seisukorra säilitamine ja lagunemise pidurdamine. Töö tulemusena sõidetavas teel märgatavalt ei parane, kuid katte lagunemine (praod, augud jms) peatatakse mõneks ajaks. Sagedasemaks töömeetodiks tolmuwabade katete ja madalama liiklussageduse puhul on teekatte korduspindamine.

Narva-Jõesuu linna teedel on eelpool nimetatud töömeetodit soovitatav kasutada 15 kilomeetril teelõikudest ja selle töö kogumaksumus on 246 tuhat eurot (v.t järgnev tabel ja Lisas toodud kaardid).

Kattega teede säilitusremondi nimekirjas on kolm teelõiku, millel on hetkel olemas freesipuru kate. Tähelepanu on vaja pöörata nende teelõikude võimalikult kiirele ülepindamisele – iga väiksemgi viivitus viib kiirele teekatte lagunemisele, mida on hiljem väga keeruline, kui mitte võimatu, pindamistöode eelselt remontida. Freesipuru kate ei ole ilmastikukindel.

Toodud nimekirjas on ka teelõike, mille teekatte seisukord on hetkel hea. Selliste teelõikude pindamistöode vajadus võib tekkida aastate möödumisel (remondid arvestatud 2025. aastaks), kiire seisukorra halvenemise võib põhjustada suhteliselt suur liiklussagedus teelõikudel.



**Pilt 31. 5130010 Kalda tänav, freesipuru kate**



**Pilt 32. 5130002 Aia tänav, kate lagunenud**

Narva-Jõesuu linna teede arengukava 2020-2025

tee	nimetus	algus, m	lõpp, m	pikkus, m	omand	seisukord	olemasol ev kate	liiklus	aasta	märkus
3220702	Kaevurite tänav	504	804	300	omavalitsus	rahuldav	tolmuvaba	50	2025	
3220719	Ruudu tänav	0	165	165	omavalitsus	rahuldav	tolmuvaba	10	2024	
3220720	Rahu põik	0	134	134	omavalitsus	rahuldav	tolmuvaba	20	2024	
5130002	Aia tänav	46	232	186	omavalitsus	halb	tolmuvaba	300	2020	
5130002	Aia tänav	232	278	46	omavalitsus	rahuldav	tolmuvaba	300	2024	
5130002	Aia tänav	278	662	384	omavalitsus	rahuldav	tolmuvaba	500	2024	
5130002	Aia tänav	662	1414	752	omavalitsus	hea	tolmuvaba	500	2025	
5130002	Aia tänav	1414	1591	177	omavalitsus	halb	tolmuvaba	100	2020	
5130003	Auga tänav	120	264	144	omavalitsus	rahuldav	tolmuvaba	200	2025	
5130004	Eduard Vilde tänav	478	747	269	omavalitsus	hea	tolmuvaba	500	2025	
5130004	Eduard Vilde tänav	747	904	157	omavalitsus	hea	tolmuvaba	700	2025	
5130004	Eduard Vilde tänav	904	1202	298	omavalitsus	hea	tolmuvaba	1000	2025	
5130007	Jõe tänav	0	306	306	omavalitsus	rahuldav	tolmuvaba	200	2024	
5130007	Jõe tänav	306	455	149	omavalitsus	rahuldav	tolmuvaba	300	2024	
5130007	Jõe tänav	455	603	148	omavalitsus	rahuldav	tolmuvaba	100	2024	
5130010	Kalda tänav	744	1135	391	omavalitsus	halb	tolmuvaba	5	2020	betoon
5130010	Kalda tänav	1135	1756	621	omavalitsus	rahuldav	kruusatee	5	2020	freesipurusegu
5130012	Karja tänav	0	475	475	omavalitsus	hea	tolmuvaba	500	2025	
5130013	Kesk tänav	0	362	362	omavalitsus	hea	tolmuvaba	800	2025	
5130013	Kesk tänav	362	495	133	omavalitsus	hea	tolmuvaba	500	2025	
5130016	Kudruküla tänav	0	138	138	omavalitsus	hea	tolmuvaba	600	2024	
5130016	Kudruküla tänav	138	268	130	omavalitsus	hea	tolmuvaba	800	2024	
5130016	Kudruküla tänav	268	773	505	omavalitsus	hea	tolmuvaba	1000	2024	
5130017	Kungla tänav	0	313	313	omavalitsus	hea	tolmuvaba	600	2025	
5130019	Lembitu tänav	237	346	109	omavalitsus	rahuldav	tolmuvaba	50	2024	
5130019	Lembitu tänav	346	458	112	omavalitsus	halb	tolmuvaba	50	2020	
5130026	Metsa tänav	0	272	272	omavalitsus	hea	tolmuvaba	1000	2023	

Narva-Jõesuu linna teede arengukava 2020-2025

tee	nimetus	algus, m	lõpp, m	pikkus, m	omand	seisukord	olemasol ev kate	liiklus	aasta	märkus
5130026	Metsa tänav	272	405	133	omavalitsus	rahuldav	tolmuvaba	1000	2023	
5130026	Metsa tänav	405	1222	817	omavalitsus	hea	tolmuvaba	1000	2025	
5130026	Metsa tänav	1222	1797	575	omavalitsus	rahuldav	tolmuvaba	1000	2024	
5130027	Nurme tänav	190	374	184	omavalitsus	rahuldav	tolmuvaba	300	2023	
5130030	Pargi tänav	0	158	158	omavalitsus	rahuldav	tolmuvaba	400	2023	
5130032	Raja tänav	1076	1258	182	omavalitsus	rahuldav	tolmuvaba	200	2020	
5130032	Raja tänav	1258	1591	333	omavalitsus	halb	tolmuvaba	100	2020	
5130033	Sepa tänav	365	584	219	omavalitsus	hea	tolmuvaba	500	2025	
5130044	Vana tänav	80	149	69	omavalitsus	rahuldav	tolmuvaba	5	2020	freesipuru
5130046	Suvilate tee	0	1308	1308	omavalitsus	rahuldav	tolmuvaba	1000	2021	
5130092	Männimetsa H1 tänav	0	71	71	omavalitsus	halb	tolmuvaba	5	2022	vana asf või bet
5130105	Piiri tee	50	227	177	omavalitsus	rahuldav	tolmuvaba	5	2021	freesipuru
5130105	Piiri tee	227	465	238	omavalitsus	halb	tolmuvaba	5	2021	bet või vana asf
5130118	Hoole tee	120	171	51	omavalitsus	halb	tolmuvaba	5	2025	
8510310	Mummassaare tee	419	731	312	omavalitsus	halb	tolmuvaba	5	2021	edasi liiklusele suletud, matkarada
8510450	Kõrgemäe tänav	0	1169	1169	omavalitsus	rahuldav	tolmuvaba	200	2022	
8510680	Mõisa tee	287	450	163	omavalitsus	rahuldav	tolmuvaba	10	2025	
8510789	Vana metskonna tee	0	315	315	omavalitsus	halb	tolmuvaba	5	2022	
8510860	Metsa tänav	140	283	143	omavalitsus	rahuldav	tolmuvaba	50	2023	
8510880	Saekaatri tänav	0	246	246	omavalitsus	rahuldav	tolmuvaba	20	2023	
8510880	Saekaatri tänav	409	521	112	omavalitsus	rahuldav	tolmuvaba	20	2023	
8510910	Töökoja tänav	0	367	367	omavalitsus	rahuldav	tolmuvaba	20	2024	
8511380	Narva J3 maantee	30	73	43	omavalitsus	rahuldav	tolmuvaba	10	2025	
8511630	Vepsi tee	31	151	120	omavalitsus	halb	tolmuvaba	5	2022	
8519003	Trassi tee	0	355	355	omavalitsus	rahuldav	tolmuvaba	100	2024	

### *Kruusateede säilitusremont 2020-2025*

Kruusateede säilitusremondi eesmärgiks on nagu ka kattega teede puhul teekatte olemasoleva seisukorra säilitamine ja lagunemise pidurdamine. Remondi käigus profileeritakse olemasolev katte kiht, vajadusel taastatakse kruusmaterjali lisamisega kruusatee kulumiskiht, süvendatakse ja korrastatakse kraavid, eemaldatakse võsa). Töö tulemusena paraneb sõidetavas ja nõuetele vastav profiil tagab sadetevete äravoolu katte pinnalt ning see hoiab ära uute aukude ja ebatasasuste tekke kruusatee pinnale.

Kuna kruusateede maht moodustab kogu Narva-Jõesuu linna teedevõrgust peaaegu poole, siis on ka nende teede säilitusremondi vajadus võrreldes teiste remondi liikidega mahukaim. Kruusateede säilitusremondi maht kokku on 52,3 kilomeetrit kogumaksumusega 0,8 miljonit eurot (v.t järgnev tabel ja Lisas toodud kaart).

Kokku on säilitusremondi vajadusega teelõike 79, neist pooltel piisab kruusatee säilimise tagamiseks ja sõidetavuse parandamiseks profileerimistöde teostamisest. See töö on vajalik teostada tehnoloogiliselt õigesti ja korrektselt – varasemalt katte pinnast kõrgemaks hõõveldatud teepeenrad maha lõigata, tee servadesse kuhjunud kruusmaterjal suunata uuesti tee pinnale ja lõpliku profileerimisega anda katte pinnale vajalikud kalded, mis tagaksid sadavete äravoolu.

Pooltel säilitusremondi vajadusega kruusateedel esineb aga kohti, kus kruusmaterjali ei ole piisavalt – on tekkinud sügavad ebatasasused ja augud, mis hoiavad vett katte pinnal, alles olev kruusmaterjal on segunenud pinnasega. Sellised kohad kruusateel vajavad täiendavalt kruusmaterjali. Allpool toodud tööde nimekirjas on kruusa lisavajadusega kohad teedel ära märgitud.





**Pilt 33. 8510760 Põlendiku tee, profileerimine ja vajadus lisada kruusamaterjali**



**Pilt 34. 8511050 Laidu tee, peenrad kõrged, vajadus lisada kruusmaterjali, profileerimine**



**Pilt 35. 8510110 Suvila tee, kruusmaterjalal sõidetud tee servadesse, kate „treppis” ja aukudega, vajab profileerimist**



**Pilt 36. 8511270 Vaikse tee, katte pind on „kaunis”, aukudega, peenrad kõrged, vajab profileerimist**

Tabel 13. Kruusateede säilitusremondi vajadus 2020-2025

tee	nimetus	algus , m	Lõpp, m	pikkus , m	omand	seisukord	olemasol ev kate	liiklus	aasta	märkus
3220716	Kooli tänav	235	521	286	omavalitsus	rahuldav	kruusatee	100	2023	kruusa lisamine 295-345m
3220716	Kooli tänav	521	634	113	määramata	rahuldav	kruusatee	100	2023	kruusa lisamine 565-605m
3220721	Sillamäe tee	431	632	201	omavalitsus	halb	kruusatee	5	2023	kruusa lisamine 530-580m
3229000	Sirgala-Metsküla tee	0	659	659	omavalitsus	rahuldav	kruusatee	50	2023	
3229000	Sirgala-Metsküla tee	659	1980	1321	omavalitsus	rahuldav	kruusatee	5	2023	
5130088	Metsaraja tänav	0	318	318	omavalitsus	rahuldav	kruusatee	0	2025	
8020020	Lõuna-Vaivina tee	6121	6359	238	omavalitsus	rahuldav	kruusatee	5	2024	kruusa lisamine 6121-6245m
8510010	Poolsaare tee	0	703	703	omavalitsus	rahuldav	kruusatee	10	2022	kruusa lisamine 120-160m, 375-410m, 500-540m
8510060	Püvi tee	0	371	371	omavalitsus	rahuldav	kruusatee	5	2024	
8510090	Vana tee	0	491	491	omavalitsus	rahuldav	kruusatee	5	2023	kruusa lisamine 125-165m, 310-370m
8510110	Suvila tee	0	920	920	omavalitsus	halb	kruusatee	150	2020	
8510190	Raudtee tänav	200	236	36	omavalitsus	rahuldav	kruusatee	20	2022	
8510200	Prügimäe tee	0	1320	1320	omavalitsus	rahuldav	kruusatee	5	2023	kruusa lisamine 90-150m, algusosal vanad asf. Jäänused
8510200	Prügimäe tee	1320	1624	304	omavalitsus	halb	kruusatee	5	2021	algusosal vanad asf jäänused
8510250	Vanakarja tee	120	408	288	omavalitsus	rahuldav	kruusatee	5	2023	
8510290	Sihi tee	0	1470	1470	omavalitsus	rahuldav	kruusatee	10	2023	
8510300	Pähkli tee	1260	1715	455	omavalitsus	rahuldav	kruusatee	5	2023	
8510300	Pähkli tee	1875	2095	220	omavalitsus	rahuldav	kruusatee	5	2023	
8510390	Kaevu tänav	90	116	26	omavalitsus	rahuldav	kruusatee	5	2023	
8510400	Muuseumi tänav	100	220	120	omavalitsus	rahuldav	kruusatee	20	2022	
8510430	Surnuaia tee	0	1007	1007	omavalitsus	rahuldav	kruusatee	10	2024	
8510440	Veeru tee	0	200	200	omavalitsus	rahuldav	kruusatee	10	2023	
8510440	Veeru tee	600	2220	1620	omavalitsus	rahuldav	kruusatee	10	2023	kruus lisamine 2085-2120m

Narva-Jõesuu linna teede arengukava 2020-2025

tee	nimetus	algus, m	Lõpp, m	pikkus, m	omand	seisukord	olemasolev kate	liiklus	aasta	märkus
8510460	Lastekodu tänav	0	60	60	omavalitsus	rahuldav	kruusatee	0	2025	
8510470	Valve tee	0	396	396	omavalitsus	rahuldav	kruusatee	5	2022	kruusa lisamine 110-155m, 270-396m
8510480	Targa tee	0	364	364	omavalitsus	rahuldav	kruusatee	5	2025	
8510480	Targa tee	364	649	285	omavalitsus	rahuldav	kruusatee	5	2025	
8510490	Auvere tee	0	2391	2391	omavalitsus	rahuldav	kruusatee	50	2022	kruusa lisamine 400-470m, 680-720m, 2280-2350m
8510500	Jaama tee	0	753	753	omavalitsus	rahuldav	kruusatee	5	2023	kruusa lisamine 105-190m, 270-370m, 575-695m
8510520	Tamme tee	1150	3034	1884	omavalitsus	rahuldav	kruusatee	5	2022	kruusa lisamine 1340-1370m, 1805-1860m, 2365-2405m, 2550-2585m, 2635-2665m, 2725-2745m, 2920-2955m
8510550	Ridaküla tee	949	2790	1841	omavalitsus	rahuldav	kruusatee	5	2024	
8510550	Ridaküla tee	2980	3137	157	omavalitsus	rahuldav	kruusatee	5	2024	
8510590	Tammi tee	0	3065	3065	omavalitsus	rahuldav	kruusatee	5	2025	
8510640	Nuude tee	0	658	658	omavalitsus	rahuldav	kruusatee	5	2022	kruusa lisamine 390-460m
8510660	Kolbaku tee	1239	1575	336	omavalitsus	rahuldav	kruusatee	5	2023	
8510660	Kolbaku tee	1715	2105	390	omavalitsus	rahuldav	kruusatee	5	2023	
8510730	Tuuderi tee	0	480	480	omavalitsus	rahuldav	kruusatee	5	2025	
8510740	Tõnu tee	0	197	197	omavalitsus	rahuldav	kruusatee	5	2025	
8510760	Põlendiku tee	905	1695	790	omavalitsus	halb	kruusatee	5	2021	kruusa lisamine 905-1050m, 1110-1325m
8510770	Vonti tee	0	231	231	omavalitsus	rahuldav	kruusatee	5	2025	
8510770	Vonti tee	231	538	307	määramata	rahuldav	kruusatee	5	2025	
8510789	Vana metskonna tee	315	534	219	omavalitsus	rahuldav	kruusatee	5	2025	
8510789	Vana metskonna tee	534	774	240	määramata	rahuldav	kruusatee	5	2025	kruusa lisamine 640-690m
8510830	Sininõmme tee	0	406	406	omavalitsus	rahuldav	kruusatee	5	2022	kruusa lisamine 80-115m, 210-260m
8510830	Sininõmme tee	1060	3372	2312	omavalitsus	rahuldav	kruusatee	5	2022	kruusa lisamine 1584-1679m, 1848-1894m, 2330-2376m, 2468-2622m, 2674-2736m, 2840-2921m

Narva-Jõesuu linna teede arengukava 2020-2025

tee	nimetus	algus, m	Lõpp, m	pikkus, m	omand	seisukord	olemasolev kate	liiklus	aasta	märkus
8510980	Raua tee	0	99	99	omavalitsus	hea	kruusatee	5	2024	kruusa lisamine 0-30m
8511000	Haagi tee	0	306	306	omavalitsus	rahuldav	kruusatee	5	2022	
8511000	Haagi tee	442	566	124	omavalitsus	rahuldav	kruusatee	5	2022	
8511010	Tuleviku tee	105	1297	1192	omavalitsus	halb	kruusatee	5	2020	
8511010	Tuleviku tee	1628	2664	1036	omavalitsus	halb	kruusatee	5	2021	
8511010	Tuleviku tee	6473	6587	114	omavalitsus	halb	kruusatee	5	2020	
8511030	Alliksaare tänav	1148	1388	240	omavalitsus	rahuldav	kruusatee	10	2023	
8511040	Uudismaa tee	0	1191	1191	omavalitsus	halb	kruusatee	5	2021	
8511040	Uudismaa tee	1740	3301	1561	omavalitsus	halb	kruusatee	5	2021	
8511050	Laidu tee	139	2296	2157	omavalitsus	halb	kruusatee	5	2021	kruusa lisamine 235-310m, 740-990m, 1030-1065m, 1165-1225m, 1435-1495m, 1780-1845m, 1930-2000m, 2175-2230m
8511090	Kaldapealse tee	50	809	759	omavalitsus	hea	kruusatee	5	2025	kruusa lisamine 685-809m
8511120	Vanakooli tee	0	2381	2381	omavalitsus	rahuldav	kruusatee	5	2024	kruusa lisamine 285-325m, 460-480m, 560-600m
8511130	Tankla tee	0	669	669	omavalitsus	rahuldav	kruusatee	5	2023	kruusa lisamine 180-260m, 325-400m
8511180	Lubjakivi tee	0	259	259	omavalitsus	rahuldav	kruusatee	5	2022	
8511200	Hõbepaju tee	0	2116	2116	omavalitsus	rahuldav	kruusatee	5	2022	kruusa lisamine 225-250m, 275-295m, 325-420m, 525-590m, 645-750m, 940-1045m, 1165-1200m, 1450-1520m, 1630-1705m, 1800+1875m
8511210	Põlluvahe tee	0	303	303	omavalitsus	rahuldav	kruusatee	5	2023	kruusa lisamine 150-215m
8511210	Põlluvahe tee	303	795	492	omavalitsus	halb	kruusatee	5	2025	otsustada ehituse vajadus
8511260	Oasaare tee	380	1172	792	omavalitsus	halb	kruusatee	50	2022	
8511270	Vaikse tee	0	2304	2304	omavalitsus	halb	kruusatee	300	2020	
8511280	Valguse tee	1572	2155	583	omavalitsus	halb	kruusatee	50	2022	
8511440	Männiku põik	0	86	86	omavalitsus	halb	kruusatee	5	2020	ees värav, juurdepääs puudub
8511470	Susi tee	60	116	56	omavalitsus	halb	kruusatee	5	2021	

Narva-Jõesuu linna teede arengukava 2020-2025

tee	nimetus	algus, m	Lõpp, m	pikkus, m	omand	seisukord	olemasolev kate	liiklus	aasta	märkus
8511470	Susi tee	116	165	49	omavalitsus	rahuldav	kruusatee	5	2021	
8511480	Vindi tee	0	230	230	omavalitsus	rahuldav	kruusatee	5	2025	Sillamäe
8511510	Karjaste tee	0	403	403	omavalitsus	rahuldav	kruusatee	5	2025	
8511530	Mooni tee	0	148	148	omavalitsus	rahuldav	kruusatee	5	2025	
8511580	Tuuderi J1 tee	0	122	122	omavalitsus	rahuldav	kruusatee	5	2023	
8511590	Puki tee	0	65	65	omavalitsus	rahuldav	kruusatee	5	2022	kruusa lisamine 40-65m
8511620	Tuisu tee	0	358	358	omavalitsus	halb	kruusatee	5	2021	
8511630	Vepsi tee	151	240	89	omavalitsus	rahuldav	kruusatee	5	2020	
8515000	Ülesõidu tee	0	811	811	omavalitsus	rahuldav	kruusatee	10	2023	kruusa lisamine 160-205m
8515004	Vesiveski tee	1335	1515	180	omavalitsus	rahuldav	kruusatee	5	2022	kruusa lisamine 1335-1400m
8515005	Orava tee	599	1202	603	omavalitsus	rahuldav	kruusatee	300	2023	

### *Teedevõrgu hooldamine 2020-2015*

Narva-Jõesuu linna teedevõrk on kokku 151,8 kilomeetrit. Teed ja tee toimimiseks vajalikud rajatised tuleb hoida korras viisil, et need vastaksid nõuetele ning tagatud oleksid tingimused ohutuks liiklemiseks.[6] Teedevõrgu hooldamisel tuleb lähtuda teedele kehtestatud seisunditasemetest ja neile vastavatest seisundinõuetest (v.t eespool vastav alajaotus ja „Tee seisundinõuded“). [7] Teedevõrgu hooldustööd koosnevad suvihooldest ja talihooldest.

2019. aastal on Narva-Jõesuu linna teede hoolduskulud olnud 0,5 miljonit eurot. Järgenvateks perioodideks on hooldetööde kulud arvestatud samas suurusjärgus (aasta-aastalt tarbijahinna indeksi muutusega) – 0,5-0,6 miljonit eurot aastas.

### *Võsa eemaldamine teemaa-alalt*

Käesoleva töö raames teede seisukorra hindamisel sai lisaks üles täheldatud ka teedel sellised kohad, kus oleks vajalik eemaldada tee äärtes kasvav võsa. Narva-Jõesuu linna keskuses tänavate ääres ja suurema liiklusega väljaspool keskust olevate teede ääres kasvav võsa on vajalik eemaldada hooldetööde käigus esimesel võimalusel. Võsastunud kohtadega teed on näha töö Lisas oleval kaartidel.

Üldiselt on võsa kasvumist tee peale on seni suudetud ära hoida – tee servades on tehtud heina niitmist, mis takistab ka võsa kasvu. Samas on aga jäänud võsa kasvama kraavi põhjadesse – vee äravoolu tagamiseks vajavad kraavid võsast puhastamist.

Narva-Jõesuu linna keskuses esineb samuti tänavate ääres kohti, kus võsa (hekid) vajavad eemaldamist. Hekid on istutatud väljapoole krundi piire. Need hakkavad tänavatel sõidukitele ja ka jalakäijatele takistama nähtavust ja nii tekivad ohtlikud olukorrad.



**Pilt 37. 8511270 Vaikse tee, võsa kraavis, nähtavus piiratud**



**Pilt 38. 5130020 Lennuki tänav, hekk tänava servas krundi alalt väljaspool, võsa kraavis**



## KASUTATUD KIRJANDUS

- [1] „Kohaliku omavalitsuse korralduse seadus“, RT I, 04.07.2017, 21- jõust 01.11.2017
- [2] <https://geoportaal.maaamet.ee/>
- [3] <https://teeregister.mnt.ee/reet/home>
- [4] <https://www.stat.ee/>
- [5] Narva-Jõesuu arengukava kuni 2025, eelarvestrateegia 2019-2022
- [6] „Ehitusseadustik“, RT I, 03.03.2017, 2 - jõust 01.07.2017
- [7] „Tee seisundinõuded“, majandus- ja taristuministri määrus 14.07.2015 nr 92, RT I, 15.07.2015, 13
- [8] Eesti standard EVS 843:2003 „Linnatänavad“, registrisse kantud 05.08.2003 nr 413
- [9] „Transpordi arengukava 2014-2020“, MKM, 2013

## LISAD

LISA 1. Narva-Jõesuu linna omavalitsuspiirkonna teede nimekiri omandi järgi

tee	nimetus	Algus, m	Lõpp, m,	Pikkus, m	märkus	omand
1	Tallinn - Narva	185714	209176	23462		riigitee
91	Narva - Narva-Jõesuu - Hiimetsa	6896	11588	4692		riigitee
91	Narva - Narva-Jõesuu - Hiimetsa	19105	26370	7265		riigitee
13106	Sillamäe - Viivikonna	0	8901	8901		riigitee
13107	Müdiküla - Sirgala	0	5391	5391		riigitee
13109	Narva - Auvere	6623	23313	16690		riigitee
13141	Sillamäe - Vaivara	0	2886	2886		riigitee
13141	Sillamäe - Vaivara	3093	3583	490		riigitee
13143	Vaivara jaama tee	0	463	463		riigitee
13144	Sillamäe - Sinimäe	0	4870	4870		riigitee
13145	Hiimetsa - Auvere	0	6498	6498		riigitee
13146	Vodava - Meriküla	0	4312	4312		riigitee
13147	Peeterristi - Kudruküla	0	5116	5116		riigitee
13148	Narva - Arumäe	0	8316	8316		riigitee
13149	Lapiotsa - Soldina	0	3475	3475		riigitee
13186	Sirgala tee	0	510	510		riigitee
13189	Soldina jaama tee	0	729	729		riigitee
13210	Puhkova tee	0	697	697		riigitee
13211	Peeterristi tee	0	1002	1002		riigitee
13212	Kudruküla - Puhkova	0	2025	2025		riigitee
13216	Sinimäe tee	0	880	880		riigitee
3220701	Energeetikute tänav	0	328	328		omavalitsus
3220701	Energeetikute tänav	328	385	57		RMK
3220701	Energeetikute tänav	385	462	77		eravaldus
3220702	Kaevurite tänav	0	1268	1268		omavalitsus
3220704	Kaevurite J1 tänav	0	92	92		omavalitsus
3220705	Aianduse tänav	0	88	88		määramata
3220706	Rahu tänav	0	526	526		omavalitsus
3220707	Rahu J1 tänav	0	103	103		omavalitsus
3220707	Rahu J1 tänav	103	142	39		määramata
3220708	Rahu J2 tänav	0	123	123		omavalitsus
3220710	Sillamäe J1 tee	0	96	96		määramata
3220711	Sillamäe J2 tee	0	40	40		määramata
3220714	Sirgala tee	0	76	76		omavalitsus
3220716	Kooli tänav	0	521	521		omavalitsus
3220716	Kooli tänav	521	1243	722		määramata
3220716	Kooli tänav	1243	1401	158		eravaldus
3220717	Nooruse tänav	0	223	223		omavalitsus
3220717	Nooruse tänav	223	387	164		eravaldus
3220719	Ruudu tänav	0	280	280		omavalitsus
3220720	Rahu põik	0	405	405		omavalitsus

tee	nimetus	Algus, m	Löpp, m,	Pikkus, m	märkus	omand
3220721	Sillamäe tee	0	632	632		omavalitsus
3220721	Sillamäe tee	632	1441	809		RMK
3220721	Sillamäe tee	1441	1597	156		eravaldus
3229000	Sirgala-Metsküla tee	0	1980	1980		omavalitsus
3229001	Liiva tänav	0	155	155		omavalitsus
3229002	Liiva põik tänav	0	98	98		omavalitsus
5110176	Prügimäe kõrgesoo tee	0	590	590	katastris OV, linna huvi puudub	eravaldus
5130001	Adolf Hahni tänav	0	415	415		omavalitsus
5130002	Aia tänav	0	1678	1678		omavalitsus
5130003	Auga tänav	0	264	264		omavalitsus
5130004	Eduard Vilde tänav	0	1202	1202		omavalitsus
5130005	Eha tänav	0	39	39		omavalitsus
5130005	Eha tänav	39	53	14		eravaldus
5130006	Jaani Poska tänav	0	2894	2894		omavalitsus
5130007	Jõe tänav	0	603	603		omavalitsus
5130008	Jüri tänav	0	108	108		omavalitsus
5130009	Hirve tänav	0	532	532		omavalitsus
5130010	Kalda tänav	0	2478	2478		omavalitsus
5130011	Kalevi tänav	0	769	769		omavalitsus
5130012	Karja tänav	0	817	817		omavalitsus
5130013	Kesk tänav	0	745	745		omavalitsus
5130014	Kiriku tänav	0	489	489		omavalitsus
5130015	Koidu tänav	0	78	78		eravaldus
5130015	Koidu tänav	78	796	718		omavalitsus
5130015	Koidu tänav	796	836	40		eravaldus
5130016	Kudruküla tänav	0	773	773		omavalitsus
5130017	Kungla tänav	0	491	491		omavalitsus
5130018	Lydia Koidula tänav	0	2591	2591		omavalitsus
5130019	Lembitu tänav	0	458	458		omavalitsus
5130020	Lennuki tänav	0	357	357		omavalitsus
5130021	Liiva tänav	0	148	148		omavalitsus
5130022	Linda tänav	0	542	542		omavalitsus
5130023	Lootuse tänav	0	168	168		omavalitsus
5130024	Mäe tänav	0	112	112		eravaldus
5130024	Mäe tänav	112	226	114		omavalitsus
5130024	Mäe tänav	226	311	85		eravaldus
5130024	Mäe tänav	311	846	535		omavalitsus
5130025	Mere tänav	0	188	188		omavalitsus
5130026	Metsa tänav	0	1797	1797		omavalitsus
5130027	Nurme tänav	0	1708	1708		omavalitsus
5130028	Olevi tänav	0	553	553		omavalitsus
5130029	Õne tänav	0	251	251		omavalitsus
5130030	Pargi tänav	0	910	910		omavalitsus
5130031	Rahu tänav	0	70	70		eravaldus
5130031	Rahu tänav	70	543	473		omavalitsus
5130031	Rahu tänav	543	732	189		eravaldus
5130032	Raja tänav	0	1591	1591		omavalitsus
5130033	Sepa tänav	0	584	584		omavalitsus

tee	nimetus	Algus, m	Löpp, m,	Pikkus, m	märkus	omand
5130034	Sulevi tänav	0	582	582		omavalitsus
5130035	Supeluse tänav	0	508	508		omavalitsus
5130036	Suur-Lootsi tänav	0	728	728		omavalitsus
5130037	Tähe tänav	0	119	119		omavalitsus
5130038	Tuletorni tänav	0	128	128		omavalitsus
5130039	Uus tänav	0	207	207		omavalitsus
5130040	Vabaduse tänav	0	2248	2248		omavalitsus
5130041	Vabriku tänav	0	228	228		omavalitsus
5130042	Vaikne tänav	0	189	189		omavalitsus
5130043	Vambola tänav	0	477	477		omavalitsus
5130044	Vana tänav	0	48	48		eravaldus
5130044	Vana tänav	48	237	189		omavalitsus
5130046	Suvilate tee	0	1308	1308		omavalitsus
5130048	Jõe H1 tänav	0	49	49		omavalitsus
5130049	Jõe H2 tänav	0	112	112		omavalitsus
5130050	Hirve J1 tänav	0	84	84		omavalitsus
5130052	Kalda H1 tänav	0	85	85		omavalitsus
5130053	Kalda H2 tänav	0	95	95		omavalitsus
5130054	Kalda H3 tänav	0	171	171		omavalitsus
5130055	Kalda H4 tänav	0	208	208		omavalitsus
5130056	Kalevi H1 tänav	0	68	68		omavalitsus
5130057	Karja jalgte	0	38	38		omavalitsus
5130058	Karja H1 tänav	0	54	54		omavalitsus
5130058	Karja H1 tänav	54	66	12		eravaldus
5130062	Kudruküla H1 tänav	0	27	27		omavalitsus
5130064	Lydia Koidula H1 tänav	0	101	101		omavalitsus
5130065	Lydia Koidula H2 tänav	0	49	49		omavalitsus
5130067	Lydia Koidula H3 tänav	0	96	96		omavalitsus
5130068	Lydia Koidula H4 tänav	0	104	104		omavalitsus
5130069	Lydia Koidula H5 tänav	0	90	90		omavalitsus
5130070	Lydia Koidula H6 tänav	0	73	73		omavalitsus
5130071	Lydia Koidula H7 tänav	0	80	80		omavalitsus
5130074	Lydia Koidula H8 tänav	0	83	83		omavalitsus
5130075	Lydia Koidula H9 tänav	0	80	80		omavalitsus
5130076	Lydia Koidula H10 tänav	0	91	91		omavalitsus
5130077	Lydia Koidula H11 tänav	0	91	91		omavalitsus
5130078	Lydia Koidula H12 tänav	0	101	101		omavalitsus
5130079	Lydia Koidula H13 tänav	0	102	102		omavalitsus

tee	nimetus	Algus, m	Löpp, m,	Pikkus, m	märkus	omand
5130080	Lydia Koidula H14 tänav	0	164	164		omavalitsus
5130080	Lydia Koidula H14 tänav	164	295	131		RMK
5130082	Linda H1 tänav	0	88	88		omavalitsus
5130083	Linda H2 tänav	0	29	29		omavalitsus
5130084	Linda H3 tänav	0	70	70		omavalitsus
5130085	Linda H4 tänav	0	74	74		omavalitsus
5130087	Metsa H1 tänav	0	36	36		omavalitsus
5130088	Metsaraja tänav	0	318	318		omavalitsus
5130090	Männiku tänav	0	580	580		omavalitsus
5130091	Männimetsa tänav	0	325	325		omavalitsus
5130092	Männimetsa H1 tänav	0	71	71		omavalitsus
5130093	Männimetsa H2 tänav	0	152	152		omavalitsus
5130094	Nurme H1 tänav	0	44	44		omavalitsus
5130095	Nurme H2 tänav	0	35	35		omavalitsus
5130098	Nurme H3 tänav	0	60	60		omavalitsus
5130099	Olevi H1 tänav	0	63	63		omavalitsus
5130100	Olevi H2 tänav	0	56	56		omavalitsus
5130102	Olevi H3 tänav	0	41	41		omavalitsus
5130103	Orava tänav	0	368	368		omavalitsus
5130105	Piiri tee	0	589	589		omavalitsus
5130109	Roheline tänav	0	276	276		omavalitsus
5130118	Hoole tee	0	321	321		omavalitsus
5130119	Õnne põik	0	117	117		omavalitsus
5130130	Vabaduse põik	0	129	129		omavalitsus
5130132	Vambola põik	0	114	114		omavalitsus
5130201	Viljatera tee	0	396	396		omavalitsus
5130201	Viljatera tee	396	450	54		määramata
5130206	Mere kergliiklustee	0	179	179		omavalitsus
5139000	Pähkli tee L1	0	88	88	eravaldus, NJ märkuse põhjal OV	omavalitsus
5139001	Vabaduse L7 tänav	0	66	66		omavalitsus
5139002	Nooruse tee	0	25	25		omavalitsus
5139002	Nooruse tee	25	179	154		eravaldus
5139003	Lydia Koidula H50 tänav	0	85	85		omavalitsus
5139004	Lydia Koidula H51 tänav	0	77	77		omavalitsus
5140001	Kooli pealesõidutee	0	30	30		omavalitsus
5140002	Kaevurite J2 tänav	0	88	88		omavalitsus
8020020	Lõuna-Vaivina tee	5951	6121	170		RMK
8020020	Lõuna-Vaivina tee	6121	6359	238		omavalitsus
8510010	Poolsaare tee	0	703	703		omavalitsus
8510060	Püvi tee	0	431	431		omavalitsus
8510060	Püvi tee	431	503	72		eravaldus
8510070	Ruutsaare	0	175	175		eravaldus
8510080	Kõrre tee	0	67	67		omavalitsus

tee	nimetus	Algus, m	Löpp, m,	Pikkus, m	märkus	omand
8510080	Kõrre tee	67	335	268		eravaldus
8510090	Vana tee	0	709	709		omavalitsus
8510090	Vana tee	709	905	196	Sillamäe	omavalitsus
8510100	Mare	0	104	104		eravaldus
8510110	Suvila tee	0	1027	1027		omavalitsus
8510110	Suvila tee	1027	1107	80		määramata
8510110	Suvila tee	1107	1597	490		omavalitsus
8510110	Suvila tee	1597	2166	569		määramata
8510120	Sirgala tee	0	940	940		omavalitsus
8510120	Sirgala tee	940	1434	494		eravaldus
8510130	Aasa tee	0	188	188		omavalitsus
8510140	Nurme tänav	0	148	148		omavalitsus
8510150	Rohu H1 tänav	0	97	97		omavalitsus
8510160	Ristiku H1 tänav	0	146	146		omavalitsus
8510170	Ristiku H2 tänav	0	333	333		omavalitsus
8510190	Raudtee tänav	0	236	236		omavalitsus
8510190	Raudtee tänav	236	271	35		eravaldus
8510200	Prügimäe tee	0	1624	1624		omavalitsus
8510210	Poe tänav	0	285	285	raudteemaa	eravaldus
8510220	Karjääri tee	0	548	548		omavalitsus
8510230	Siloaugu tee	0	228	228		omavalitsus
8510230	Siloaugu tee	228	503	275		eravaldus
8510230	Siloaugu tee	503	634	131		omavalitsus
8510240	Karjamäe tee	0	525	525		omavalitsus
8510240	Karjamäe tee	525	575	50		eravaldus
8510250	Vanakarja tee	0	778	778		omavalitsus
8510260	Saunakivi tee	0	513	513		omavalitsus
8510270	Konno tee	0	151	151		omavalitsus
8510270	Konno tee	151	217	66		eravaldus
8510280	Pae tee	0	184	184		omavalitsus
8510280	Pae tee	184	255	71		eravaldus
8510290	Sihi tee	0	1515	1515		omavalitsus
8510300	Pähkli tee	0	2162	2162		omavalitsus
8510310	Mummassaare tee	0	1230	1230		omavalitsus
8510320	Mere tänav	0	601	601		omavalitsus
8510330	Mere põik	0	225	225		eravaldus
8510340	Mäealuse tänav	0	660	660		omavalitsus
8510350	Roheline tänav	0	60	60	algab riigitee	omavalitsus
8510350	Roheline tänav	345	936	591		omavalitsus
8510360	Aia tänav	0	305	305		omavalitsus
8510370	Uus tänav	0	205	205		omavalitsus
8510380	Pargi tänav	0	213	213		omavalitsus
8510390	Kaevu tänav	0	116	116		omavalitsus
8510400	Muuseumi tänav	0	220	220		omavalitsus
8510420	Karja tänav	0	1028	1028		omavalitsus
8510430	Surnuaia tee	0	1007	1007		omavalitsus
8510440	Veeru tee	0	2361	2361		omavalitsus
8510450	Kõrgemäe tänav	0	1169	1169		omavalitsus
8510460	Lastekodu tänav	0	153	153		omavalitsus
8510461	Sepikoja tänav	0	101	101		omavalitsus

tee	nimetus	Algus, m	Löpp, m,	Pikkus, m	märkus	omand
8510470	Valve tee	0	396	396		omavalitsus
8510480	Targa tee	0	1153	1153		omavalitsus
8510490	Auvere tee	0	2391	2391		omavalitsus
8510500	Jaama tee	0	753	753		omavalitsus
8510500	Jaama tee	753	830	77		eravaldus
8510520	Tamme tee	0	3034	3034		omavalitsus
8510530	Torpani tee	0	1206	1206		omavalitsus
8510540	Papikiviku tee	0	613	613		omavalitsus
8510550	Ridaküla tee	0	3574	3574		omavalitsus
8510560	Primorski tee	0	143	143		eravaldus
8510570	Mardi tee	0	312	312		omavalitsus
8510580	Lippo tee	0	812	812		omavalitsus
8510580	Lippo tee	812	930	118		eravaldus
8510590	Tammi tee	0	3065	3065		omavalitsus
8510600	Teevalitsuse	0	259	259		eravaldus
8510610	Karu tee	0	2502	2502		omavalitsus
8510620	Hotelli tee	0	933	933		omavalitsus
8510630	Krooni tee	0	1957	1957		omavalitsus
8510640	Nuude tee	0	658	658		omavalitsus
8510650	Luksu tee	0	1303	1303		omavalitsus
8510660	Kolbaku tee	0	279	279		omavalitsus
8510660	Kolbaku tee	279	751	472		eravaldus
8510660	Kolbaku tee	751	2187	1436		omavalitsus
8510670	Sildose tee	0	322	322		omavalitsus
8510680	Mõisa tee	0	287	287		eravaldus
8510680	Mõisa tee	287	694	407		omavalitsus
8510680	Mõisa tee	694	855	161		eravaldus
8510700	Tuulukse tee	0	565	565		omavalitsus
8510700	Tuulukse tee	565	984	419		eravaldus
8510700	Tuulukse tee	984	1120	136		omavalitsus
8510700	Tuulukse tee	1120	1502	382		eravaldus
8510710	Laagna tee	0	78	78		omavalitsus
8510730	Tuuderi tee	0	619	619		omavalitsus
8510730	Tuuderi tee	619	785	166		eravaldus
8510740	Tõnu tee	0	197	197		omavalitsus
8510740	Tõnu tee	197	289	92		eravaldus
8510760	Põlendiku tee	0	1695	1695		omavalitsus
8510760	Põlendiku tee	1695	1895	200		eravaldus
8510770	Vonti tee	0	231	231		omavalitsus
8510770	Vonti tee	231	538	307		määramata
8510770	Vonti tee	538	843	305		eravaldus
8510780	Kiriku tee	0	519	519		omavalitsus
8510780	Kiriku tee	519	552	33		eravaldus
8510789	Vana metskonna tee	0	534	534		omavalitsus
8510789	Vana metskonna tee	534	774	240		määramata
8510789	Vana metskonna tee	774	1998	1224		eravaldus
8510790	Sarve	0	60	60	OV info järgi leping avalikuks kasutuseks	omavalitsus



tee	nimetus	Algus, m	Löpp, m,	Pikkus, m	märkus	omand
8510800	Hoovi tee	0	107	107		omavalitsus
8510800	Hoovi tee	107	622	515		eravaldus
8510806	Jõgisoo ringtee	0	446	446		omavalitsus
8510810	Kose tee	0	719	719		omavalitsus
8510820	Nadja	0	180	180		eravaldus
8510830	Sininõmme tee	0	406	406		omavalitsus
8510830	Sininõmme tee	406	1060	654		eravaldus
8510830	Sininõmme tee	1060	3372	2312		omavalitsus
8510840	Narva maantee	0	718	718		omavalitsus
8510850	Tiigi tänav	0	852	852		omavalitsus
8510860	Metsa tänav	0	496	496		omavalitsus
8510870	Vana-Olgina tänav	0	126	126		omavalitsus
8510870	Vana-Olgina tänav	126	157	31		eravaldus
8510880	Saekaatri tänav	0	521	521		omavalitsus
8510890	Männiku tänav	0	682	682		omavalitsus
8510900	Lasteaia tänav	0	106	106		omavalitsus
8510910	Töökoja tänav	0	367	367		omavalitsus
8510930	Aiandi tee	0	341	341		omavalitsus
8510930	Aiandi tee	341	772	431		eravaldus
8510940	Heinari	0	208	208		eravaldus
8510950	Sadama	0	122	122		omavalitsus
8510960	Kiige	0	200	200	katastri järgi era, soov avalikuks	omavalitsus
8510970	Kaare tee	0	150	150		omavalitsus
8510980	Raua tee	0	99	99		omavalitsus
8510990	Riina tee	0	127	127		omavalitsus
8511000	Haagi tee	0	306	306		omavalitsus
8511000	Haagi tee	306	442	136		eravaldus
8511000	Haagi tee	442	566	124		omavalitsus
8511000	Haagi tee	566	588	22		eravaldus
8511010	Tuleviku tee	0	1297	1297		omavalitsus
8511010	Tuleviku tee	1297	1628	331		eravaldus
8511010	Tuleviku tee	1628	2664	1036		omavalitsus
8511010	Tuleviku tee	2664	6473	3809		RMK
8511010	Tuleviku tee	6473	6587	114		omavalitsus
8511020	Härmamäe tee	0	1047	1047		omavalitsus
8511020	Härmamäe tee	1047	1134	87		eravaldus
8511030	Alliksaare tänav	0	1388	1388		omavalitsus
8511040	Uudismaa tee	0	1191	1191		omavalitsus
8511040	Uudismaa tee	1191	1425	234		eravaldus
8511040	Uudismaa tee	1425	3301	1876		omavalitsus
8511050	Laidu tee	0	139	139		eravaldus
8511050	Laidu tee	139	2296	2157		omavalitsus
8511060	Reidepõllu	0	924	924	katastri järgi OV-I soov anda RMK-le	RMK
8511060	Reidepõllu	924	1057	133		RMK
8511070	Liiva tee	0	420	420		omavalitsus
8511090	Kaldapealse tee	0	809	809		omavalitsus
8511090	Kaldapealse tee	809	1282	473		eravaldus
8511091	Era	0	310	310		eravaldus
8511110	Tornimäe	0	119	119		omavalitsus

tee	nimetus	Algus, m	Löpp, m,	Pikkus, m	märkus	omand
8511110	Tornimäe	119	1255	1136		RMK
8511120	Vanakooli tee	0	2381	2381		omavalitsus
8511130	Tankla tee	0	669	669		omavalitsus
8511140	Liinialuse	0	513	513		eravaldis
8511150	Jalvari	0	127	127		eravaldis
8511160	Rätsepa	0	595	595		eravaldis
8511170	Libese tee	0	1419	1419		omavalitsus
8511180	Lubjakivi tee	0	259	259		omavalitsus
8511190	Lageda	0	1611	1611		eravaldis
8511200	Hõbepaju tee	0	2116	2116		omavalitsus
8511200	Hõbepaju tee	2116	2204	88		eravaldis
8511210	Põlluvahe tee	0	795	795		omavalitsus
8511260	Oasaare tee	0	380	380		eravaldis
8511260	Oasaare tee	380	1172	792		omavalitsus
8511270	Vaikse tee	0	2304	2304		omavalitsus
8511280	Valguse tee	0	1572	1572		eravaldis
8511280	Valguse tee	1572	2155	583		omavalitsus
8511320	Lehe tee	0	113	113		omavalitsus
8511330	Pajuvõsa tee	0	232	232		omavalitsus
8511330	Pajuvõsa tee	232	271	39		eravaldis
8511340	Alliksaare põik	0	19	19		omavalitsus
8511340	Alliksaare põik	19	45	26		eravaldis
8511340	Alliksaare põik	45	163	118		omavalitsus
8511360	Narva J1 maantee	0	54	54		omavalitsus
8511370	Narva J2 maantee	0	71	71		omavalitsus
8511380	Narva J3 maantee	0	73	73		omavalitsus
8511390	Narva J4 maantee	0	61	61		omavalitsus
8511400	Tiigi J1 tänav	0	49	49		omavalitsus
8511410	Tiigi J2 tänav	0	64	64		omavalitsus
8511420	Metsa J1 tänav	0	76	76		omavalitsus
8511430	Männiku J1 tänav	0	32	32		omavalitsus
8511440	Männiku põik	0	86	86		omavalitsus
8511440	Männiku põik	86	106	20		eravaldis
8511450	Töökoja H1 tänav	0	86	86		omavalitsus
8511460	Poe J1 tänav	0	37	37		omavalitsus
8511470	Susi tee	0	165	165		omavalitsus
8511470	Susi tee	165	227	62		eravaldis
8511480	Vindi tee	0	158	158	Sillamäe	omavalitsus
8511480	Vindi tee	158	230	72		omavalitsus
8511480	Vindi tee	230	463	233		eravaldis
8511500	Karjääri H1 tee	0	51	51		omavalitsus
8511510	Karjaste tee	0	403	403		omavalitsus
8511510	Karjaste tee	403	456	53		eravaldis
8511520	Udria tee	0	157	157		omavalitsus
8511520	Udria tee	157	285	128		eravaldis
8511530	Mooni tee	0	148	148		omavalitsus
8511540	Kolbaku J1 tee	0	83	83		omavalitsus
8511540	Kolbaku J1 tee	83	170	87		eravaldis
8511550	Luksu H1 tee	0	123	123		omavalitsus
8511560	Luksu H2 tee	0	43	43		omavalitsus

tee	nimetus	Algus, m	Löpp, m,	Pikkus, m	märkus	omand
8511580	Tuuderi J1 tee	0	122	122		omavalitsus
8511590	Puki tee	0	65	65		omavalitsus
8511590	Puki tee	65	123	58		eravaldus
8511600	Hälli tee	0	182	182		omavalitsus
8511610	Poku tee	0	203	203		omavalitsus
8511610	Poku tee	203	852	649		määramata
8511610	Poku tee	852	973	121		eravaldus
8511620	Tuisu tee	0	358	358		omavalitsus
8511620	Tuisu tee	358	637	279		eravaldus
8511630	Vepsi tee	0	362	362		omavalitsus
8511640	Aiandi K1 tee	0	75	75		omavalitsus
8511670	Rebase tänav	0	1099	1099		omavalitsus
8511680	Rebase põik	0	174	174		omavalitsus
8511710	Alliksaare J1 tänav	0	72	72		omavalitsus
8511740	Jaama põik	0	197	197		eravaldus
8511740	Jaama põik	197	248	51		omavalitsus
8511770	Rebase ringtee	0	71	71		omavalitsus
8515000	Ülesõidu tee	0	1822	1822		omavalitsus
8515001	Nurme H1 tänav	0	104	104		omavalitsus
8515002	Raudtee H1 tänav	0	159	159		omavalitsus
8515003	Lastekodu H1 tänav	0	79	79		omavalitsus
8515004	Vesiveski tee	0	1335	1335		eravaldus
8515004	Vesiveski tee	1335	1515	180		omavalitsus
8515005	Orava tee	0	1202	1202		omavalitsus
8515005	Orava tee	1202	1354	152		eravaldus
8515008	Rohu tänav	0	98	98		omavalitsus
8515010	Roheline Ühendustee	0	40	40		omavalitsus
8515012	Rebase H1 põik	0	41	41		omavalitsus
8515013	Rebase mahasõidutee	0	29	29		omavalitsus
8515014	Rebase pealesõidutee	0	31	31		omavalitsus
8519001	Olginski AÜ sissesõit	0	1181	1181		määramata
8519002	Berjozka AÜ sissesõit	0	515	515		määramata
8519003	Trassi tee	0	80	80		määramata
8519003	Trassi tee	80	737	657		eravaldus

LISA 2. Narva-Jõesuu linna teede nimekirjast kustutamisele kuuluvad teed ja teelõigud

tee	nimetus	algus	lõpp	pikkus	märkus
3220721	Sillamäe tee	986	1597	611	ligipääs puudub
5110176	Prügimäe kõrgesoo tee	361	590	229	teed pole
5130009	Hirve tänav	478	532	54	läbimatu, mets
5130043	Vambola tänav	396	477	81	jalgteed, tõkkeks plokid
5130050	Hirve J1 tänav	0	84	84	ei leidnud
5130054	Kalda H3 tänav	79	171	92	juurdepääs garaazidele, tõkestatud väravaga
5130055	Kalda H4 tänav	59	208	149	juurdepääs garaazidele, tõkestatud väravaga
5130093	Männimetsa H2 tänav	0	152	152	puudub
5130112	Turu põik	0	147	147	tegelikult jalgteed
5130202	Lennuki kergliiklusteed	0	131	131	tegelikult kruuskattega jalgteed, aga teede nimekirjas
8510120	Sirgala tee	940	1434	494	metsarada, raskesti läbitav, eramaa
8510410	Vanamõisa jalgteed	0	222	222	pole olemas
8510730	Tuuderi tee	619	785	166	puudub ligipääs, tõkkepuu
8510990	Riina tee	0	127	127	juurdepääs puudub, tõkkepuu
8511010	Tuleviku tee	2663	6587	3924	RMK
8511060	Reidepõllu	190	1057	867	teed pole
8511080	Männikute jalgteed	0	2337	2337	jalg- ja kergliiklusteed
8511110	Tornimäe	181	1255	1074	teed pole
8511140	Liinialuse	0	120	120	pole olemas
8511190	Lageda	0	1611	1611	eramaa, jäljed põllul
8511610	Poku tee	753	973	220	ligipääs puudub
8511620	Tuisu tee	360	637	277	eramaal

LISA 3. Narva-Jõesuu linna teede seisukord, kate ja liiklussagedus (k.a teed reformimata maal, omand „määramata“)

tee	nimetus	algus	lõpp	pikkus	omand	seisukord	kate	märkus	liiklus
3220701	Energeetikute tänav	0	328	328	omavalitsus	halb	tolmuvaba		150
3220702	Kaevurite tänav	0	309	309	omavalitsus	halb	kruusatee		15
3220702	Kaevurite tänav	309	504	195	omavalitsus	hea	tolmuvaba		15
3220702	Kaevurite tänav	504	804	300	omavalitsus	rahuldav	tolmuvaba		50
3220702	Kaevurite tänav	804	959	155	omavalitsus	hea	tolmuvaba		15
3220702	Kaevurite tänav	959	1268	309	omavalitsus	hea	tolmuvaba		200
3220704	Kaevurite J1 tänav	0	92	92	omavalitsus	hea	tolmuvaba		5
3220705	Aianduse tänav	0	88	88	määramata	rahuldav	tolmuvaba		5
3220706	Rahu tänav	0	420	420	omavalitsus	hea	tolmuvaba		50
3220706	Rahu tänav	420	526	106	omavalitsus	hea	tolmuvaba		50
3220707	Rahu J1 tänav	0	103	103	omavalitsus	hea	tolmuvaba		5
3220707	Rahu J1 tänav	103	142	39	määramata	hea	tolmuvaba		5
3220708	Rahu J2 tänav	0	93	93	omavalitsus	hea	tolmuvaba		5
3220708	Rahu J2 tänav	93	123	30	omavalitsus	halb	kruusatee		5
3220710	Sillamäe J1 tee	0	96	96	määramata	hea	tolmuvaba		5
3220711	Sillamäe J2 tee	0	40	40	määramata	hea	tolmuvaba		5
3220714	Sirgala tee	0	76	76	omavalitsus	hea	tolmuvaba		100
3220716	Kooli tänav	0	235	235	omavalitsus	hea	tolmuvaba		100
3220716	Kooli tänav	235	521	286	omavalitsus	rahuldav	kruusatee		100
3220716	Kooli tänav	521	634	113	määramata	rahuldav	kruusatee		100
3220716	Kooli tänav	634	1243	609	määramata	hea	kruusatee		100
3220717	Nooruse tänav	0	223	223	omavalitsus	rahuldav	tolmuvaba		5
3220719	Ruudu tänav	0	165	165	omavalitsus	rahuldav	tolmuvaba		10
3220719	Ruudu tänav	165	280	115	omavalitsus	halb	tolmuvaba		10
3220720	Rahu põik	0	134	134	omavalitsus	rahuldav	tolmuvaba		20

tee	nimetus	algus	lõpp	pikkus	omand	seisukord	kate	märkus	liiklus
3220720	Rahu põik	134	405	271	omavalitsus	halb	tolmuvaba		20
3220721	Sillamäe tee	0	431	431	omavalitsus	halb	kruusatee		50
3220721	Sillamäe tee	431	632	201	omavalitsus	halb	kruusatee		5
3229000	Sirgala-Metsküla tee	0	659	659	omavalitsus	rahuldav	kruusatee		50
3229000	Sirgala-Metsküla tee	659	1980	1321	omavalitsus	rahuldav	kruusatee		5
3229001	Liiva tänav	0	155	155	omavalitsus	hea	pinnas	olemas vist vana kruusalus	5
3229002	Liiva põik tänav	0	70	70	omavalitsus	hea	kruusatee		5
3229002	Liiva põik tänav	70	98	28	omavalitsus	rahuldav	tolmuvaba		5
5130001	Adolf Hahni tänav	0	90	90	omavalitsus	hea	tolmuvaba		100
5130001	Adolf Hahni tänav	90	252	162	omavalitsus	hea	tolmuvaba		150
5130001	Adolf Hahni tänav	252	415	163	omavalitsus	hea	tolmuvaba	kiviparkett, liiklus lubadega	5
5130002	Aia tänav	0	46	46	omavalitsus	hea	tolmuvaba		300
5130002	Aia tänav	46	232	186	omavalitsus	halb	tolmuvaba		300
5130002	Aia tänav	232	278	46	omavalitsus	rahuldav	tolmuvaba		300
5130002	Aia tänav	278	662	384	omavalitsus	rahuldav	tolmuvaba		500
5130002	Aia tänav	662	1414	752	omavalitsus	hea	tolmuvaba		500
5130002	Aia tänav	1414	1591	177	omavalitsus	halb	tolmuvaba		100
5130002	Aia tänav	1591	1678	87	omavalitsus	hea	tolmuvaba		100
5130003	Auga tänav	0	120	120	omavalitsus	hea	tolmuvaba		50
5130003	Auga tänav	120	264	144	omavalitsus	rahuldav	tolmuvaba		200
5130004	Eduard Vilde tänav	0	478	478	omavalitsus	hea	tolmuvaba		300
5130004	Eduard Vilde tänav	478	747	269	omavalitsus	hea	tolmuvaba		500
5130004	Eduard Vilde tänav	747	904	157	omavalitsus	hea	tolmuvaba		700
5130004	Eduard Vilde tänav	904	1202	298	omavalitsus	hea	tolmuvaba		1000
5130005	Eha tänav	0	39	39	omavalitsus	halb	pinnas	mittevajalik, või teha jalgteeks	50
5130006	Jaan Poska tänav	0	19	19	omavalitsus	hea	tolmuvaba		50
5130006	Jaan Poska tänav	19	220	201	omavalitsus	hea	tolmuvaba		200

tee	nimetus	algus	lõpp	pikkus	omand	seisukord	kate	märkus	liiklus
5130006	Jaan Poska tänav	220	1450	1230	omavalitsus	hea	tolmuvaba		4200
5130006	Jaan Poska tänav	1450	1723	273	omavalitsus	hea	tolmuvaba		4500
5130006	Jaan Poska tänav	1723	2894	1171	omavalitsus	hea	tolmuvaba		4600
5130007	Jõe tänav	0	306	306	omavalitsus	rahuldav	tolmuvaba		200
5130007	Jõe tänav	306	455	149	omavalitsus	rahuldav	tolmuvaba		300
5130007	Jõe tänav	455	603	148	omavalitsus	rahuldav	tolmuvaba		100
5130008	Jüri tänav	0	108	108	omavalitsus	rahuldav	tolmuvaba		10
5130009	Hirve tänav	0	290	290	omavalitsus	halb	pinnas		10
5130009	Hirve tänav	290	532	242	omavalitsus	halb	pinnas		5
5130010	Kalda tänav	0	43	43	omavalitsus	hea	tolmuvaba		5
5130010	Kalda tänav	43	67	24	omavalitsus	halb	tolmuvaba		5
5130010	Kalda tänav	67	744	677	omavalitsus	rahuldav	tolmuvaba		5
5130010	Kalda tänav	744	1135	391	omavalitsus	halb	tolmuvaba	betoon	5
5130010	Kalda tänav	1135	1756	621	omavalitsus	rahuldav	kruusatee	freesipurusegu	5
5130010	Kalda tänav	1756	2316	560	omavalitsus	rahuldav	kruusatee		5
5130010	Kalda tänav	2316	2478	162	omavalitsus	halb	kruusatee	lagunenud vana asf	5
5130011	Kalevi tänav	0	474	474	omavalitsus	hea	tolmuvaba		200
5130011	Kalevi tänav	474	618	144	omavalitsus	hea	tolmuvaba		50
5130011	Kalevi tänav	618	769	151	omavalitsus	halb	pinnas		5
5130012	Karja tänav	0	475	475	omavalitsus	hea	tolmuvaba		500
5130012	Karja tänav	475	640	165	omavalitsus	hea	tolmuvaba		400
5130012	Karja tänav	640	817	177	omavalitsus	hea	tolmuvaba		300
5130013	Kesk tänav	0	362	362	omavalitsus	hea	tolmuvaba		800
5130013	Kesk tänav	362	495	133	omavalitsus	hea	tolmuvaba		500
5130013	Kesk tänav	495	616	121	omavalitsus	hea	tolmuvaba		200
5130013	Kesk tänav	616	745	129	omavalitsus	hea	tolmuvaba		300
5130014	Kiriku tänav	0	113	113	omavalitsus	hea	tolmuvaba		100
5130014	Kiriku tänav	113	346	233	omavalitsus	hea	tolmuvaba		200

tee	nimetus	algus	lõpp	pikkus	omand	seisukord	kate	märkus	liiklus
5130014	Kiriku tänav	346	489	143	omavalitsus	hea	tolmuvaba	kiviparkett, liiklusele suletud	10
5130015	Koidu tänav	78	275	197	omavalitsus	hea	tolmuvaba		5
5130015	Koidu tänav	275	400	125	omavalitsus	hea	tolmuvaba		100
5130015	Koidu tänav	400	684	284	omavalitsus	hea	tolmuvaba		300
5130015	Koidu tänav	684	796	112	omavalitsus	hea	tolmuvaba		5
5130016	Kudruküla tänav	0	138	138	omavalitsus	hea	tolmuvaba		600
5130016	Kudruküla tänav	138	268	130	omavalitsus	hea	tolmuvaba		800
5130016	Kudruküla tänav	268	773	505	omavalitsus	hea	tolmuvaba		1000
5130017	Kungla tänav	0	313	313	omavalitsus	hea	tolmuvaba		600
5130017	Kungla tänav	313	491	178	omavalitsus	rahuldav	pinnas	metsarada	0
5130018	Lydia Koidula tänav	0	2591	2591	omavalitsus	rahuldav	tolmuvaba		2400
5130019	Lembitu tänav	0	113	113	omavalitsus	hea	tolmuvaba		200
5130019	Lembitu tänav	113	237	124	omavalitsus	hea	tolmuvaba		300
5130019	Lembitu tänav	237	346	109	omavalitsus	rahuldav	tolmuvaba		50
5130019	Lembitu tänav	346	458	112	omavalitsus	halb	tolmuvaba		50
5130020	Lennuki tänav	0	357	357	omavalitsus	hea	tolmuvaba		200
5130021	Liiva tänav	0	148	148	omavalitsus	hea	tolmuvaba		50
5130022	Linda tänav	0	71	71	omavalitsus	hea	tolmuvaba		150
5130022	Linda tänav	71	323	252	omavalitsus	hea	tolmuvaba		200
5130022	Linda tänav	323	542	219	omavalitsus	hea	tolmuvaba		100
5130023	Lootuse tänav	0	168	168	omavalitsus	hea	tolmuvaba		400
5130024	Mäe tänav	112	226	114	omavalitsus	hea	tolmuvaba		300
5130024	Mäe tänav	311	410	99	omavalitsus	hea	tolmuvaba		300
5130024	Mäe tänav	410	621	211	omavalitsus	hea	tolmuvaba		400
5130024	Mäe tänav	621	718	97	omavalitsus	hea	tolmuvaba		200
5130024	Mäe tänav	718	846	128	omavalitsus	hea	tolmuvaba		100
5130025	Mere tänav	0	188	188	omavalitsus	hea	tolmuvaba		300



tee	nimetus	algus	lõpp	pikkus	omand	seisukord	kate	märkus	liiklus
5130026	Metsa tänav	0	272	272	omavalitsus	hea	tolmuvaba		1000
5130026	Metsa tänav	272	405	133	omavalitsus	rahuldav	tolmuvaba		1000
5130026	Metsa tänav	405	1222	817	omavalitsus	hea	tolmuvaba		1000
5130026	Metsa tänav	1222	1797	575	omavalitsus	rahuldav	tolmuvaba		1000
5130027	Nurme tänav	0	153	153	omavalitsus	hea	tolmuvaba		5
5130027	Nurme tänav	153	190	37	omavalitsus	hea	tolmuvaba		300
5130027	Nurme tänav	190	374	184	omavalitsus	rahuldav	tolmuvaba		300
5130027	Nurme tänav	374	836	462	omavalitsus	hea	tolmuvaba		300
5130027	Nurme tänav	836	1113	277	omavalitsus	hea	tolmuvaba		200
5130027	Nurme tänav	1113	1389	276	omavalitsus	hea	tolmuvaba		100
5130027	Nurme tänav	1389	1563	174	omavalitsus	hea	tolmuvaba		50
5130027	Nurme tänav	1563	1708	145	omavalitsus	rahuldav	tolmuvaba		50
5130028	Olevi tänav	0	138	138	omavalitsus	hea	tolmuvaba		100
5130028	Olevi tänav	138	358	220	omavalitsus	hea	tolmuvaba		300
5130028	Olevi tänav	358	553	195	omavalitsus	hea	tolmuvaba		200
5130029	Õnne tänav	0	251	251	omavalitsus	hea	tolmuvaba		300
5130030	Pargi tänav	0	158	158	omavalitsus	rahuldav	tolmuvaba		400
5130030	Pargi tänav	158	321	163	omavalitsus	hea	tolmuvaba		200
5130030	Pargi tänav	321	550	229	omavalitsus	hea	tolmuvaba		400
5130030	Pargi tänav	550	735	185	omavalitsus	hea	tolmuvaba		50
5130030	Pargi tänav	735	910	175	omavalitsus	hea	tolmuvaba	kiviparkett, liiklusele suletud	5
5130031	Rahu tänav	70	151	81	omavalitsus	hea	tolmuvaba		10
5130031	Rahu tänav	151	280	129	omavalitsus	hea	tolmuvaba		100
5130031	Rahu tänav	280	410	130	omavalitsus	hea	tolmuvaba		200
5130031	Rahu tänav	410	543	133	omavalitsus	rahuldav	pinnas	jalgteeks	0
5130032	Raja tänav	0	539	539	omavalitsus	hea	tolmuvaba		300
5130032	Raja tänav	539	1076	537	omavalitsus	hea	tolmuvaba		200

tee	nimetus	algus	lõpp	pikkus	omand	seisukord	kate	märkus	liiklus
5130032	Raja tänav	1076	1258	182	omavalitsus	rahuldav	tolmuvaba		200
5130032	Raja tänav	1258	1591	333	omavalitsus	halb	tolmuvaba		100
5130033	Sepa tänav	0	124	124	omavalitsus	halb	pinnas	mittevajalik, jalgteeks	0
5130033	Sepa tänav	124	365	241	omavalitsus	hea	tolmuvaba		300
5130033	Sepa tänav	365	584	219	omavalitsus	hea	tolmuvaba		500
5130034	Sulevi tänav	0	582	582	omavalitsus	hea	tolmuvaba		200
5130035	Supeluse tänav	0	374	374	omavalitsus	hea	tolmuvaba		100
5130035	Supeluse tänav	374	508	134	omavalitsus	hea	tolmuvaba	kivipraket	20
5130036	Suur-Lootsi tänav	0	90	90	omavalitsus	hea	tolmuvaba		100
5130036	Suur-Lootsi tänav	90	392	302	omavalitsus	hea	tolmuvaba		100
5130036	Suur-Lootsi tänav	392	728	336	omavalitsus				5
5130037	Tähe tänav	0	119	119	omavalitsus	hea	tolmuvaba	läbisõidukeeld, ei saa läbi	5
5130038	Tuletorni tänav	0	128	128	omavalitsus	rahuldav	tolmuvaba		5
5130039	Uus tänav	0	207	207	omavalitsus	hea	tolmuvaba		50
5130040	Vabaduse tänav	0	869	869	omavalitsus	hea	tolmuvaba		2500
5130040	Vabaduse tänav	869	1409	540	omavalitsus	rahuldav	tolmuvaba		2500
5130040	Vabaduse tänav	1409	1765	356	omavalitsus	hea	tolmuvaba		2500
5130040	Vabaduse tänav	1765	2248	483	omavalitsus	rahuldav	tolmuvaba		2500
5130041	Vabriku tänav	0	132	132	omavalitsus	hea	tolmuvaba		200
5130041	Vabriku tänav	132	187	55	omavalitsus	hea	tolmuvaba		20
5130041	Vabriku tänav	187	228	41	omavalitsus	rahuldav	kruusatee		5
5130042	Vaikne tänav	0	189	189	omavalitsus	hea	tolmuvaba		50
5130043	Vambola tänav	0	116	116	omavalitsus	hea	tolmuvaba		50
5130043	Vambola tänav	116	250	134	omavalitsus	hea	tolmuvaba		200
5130043	Vambola tänav	250	396	146	omavalitsus	rahuldav	tolmuvaba		10
5130043	Vambola tänav	396	477	81	omavalitsus		pinnas	jalgtee, ligipääs tõkestatud plokkidega	10
5130044	Vana tänav	48	80	32	omavalitsus	halb	pinnas	kasutus puudub	5

tee	nimetus	algus	lõpp	pikkus	omand	seisukord	kate	märkus	liiklus
5130044	Vana tänav	80	149	69	omavalitsus	rahuldav	tolmuvaba	freesipuru	5
5130044	Vana tänav	149	237	88	omavalitsus	halb	kruusatee		20
5130046	Suvilate tee	0	1308	1308	omavalitsus	rahuldav	tolmuvaba		1000
5130048	Jõe H1 tänav	0	49	49	omavalitsus	rahuldav	kruusatee		10
5130049	Jõe H2 tänav	0	42	42	omavalitsus	rahuldav	kruusatee		10
5130049	Jõe H2 tänav	42	112	70	omavalitsus	halb	pinnas	aimatavad jäljed, vajadusel välja ehitada	5
5130050	Hirve J1 tänav	0	84	84	omavalitsus			ei leidnud	5
5130052	Kalda H1 tänav	0	85	85	omavalitsus	hea	tolmuvaba		5
5130053	Kalda H2 tänav	0	95	95	omavalitsus	rahuldav	tolmuvaba	betoon	5
5130054	Kalda H3 tänav	0	79	79	omavalitsus	rahuldav	kruusatee	edasi tõkkepuu	5
5130054	Kalda H3 tänav	79	171	92	omavalitsus				5
5130055	Kalda H4 tänav	0	79	79	omavalitsus	halb	kruusatee	edasi tõkkepuu	5
5130055	Kalda H4 tänav	79	208	129	omavalitsus				5
5130056	Kalevi H1 tänav	0	68	68	omavalitsus	hea	kruusatee		10
5130057	Karja jalgte	0	38	38	omavalitsus	hea	tolmuvaba		5
5130058	Karja H1 tänav	0	54	54	omavalitsus	rahuldav	tolmuvaba	betoon	10
5130062	Kudruküla H1 tänav	0	27	27	omavalitsus	rahuldav	kruusatee		5
5130064	Lydia Koidula H1 tänav	0	101	101	omavalitsus	hea	kruusatee		5
5130065	Lydia Koidula H2 tänav	0	49	49	omavalitsus	hea	kruusatee		5
5130067	Lydia Koidula H3 tänav	0	96	96	omavalitsus	hea	kruusatee		5
5130068	Lydia Koidula H4 tänav	0	104	104	omavalitsus	hea	tolmuvaba		5
5130069	Lydia Koidula H5 tänav	0	90	90	omavalitsus	rahuldav	kruusatee		5
5130070	Lydia Koidula H6 tänav	0	73	73	omavalitsus	halb	kruusatee		5

tee	nimetus	algus	lõpp	pikkus	omand	seisukord	kate	märkus	liiklus
5130071	Lydia Koidula H7 tänav	0	80	80	omavalitsus	hea	tolmuvaba		5
5130074	Lydia Koidula H8 tänav	0	83	83	omavalitsus	halb	pinnas		5
5130075	Lydia Koidula H9 tänav	0	52	52	omavalitsus	hea	tolmuvaba		5
5130075	Lydia Koidula H9 tänav	52	80	28	omavalitsus	halb	pinnas		5
5130076	Lydia Koidula H10 tänav	0	91	91	omavalitsus	rahuldav	tolmuvaba		5
5130077	Lydia Koidula H11 tänav	0	91	91	omavalitsus	hea	kruusatee		5
5130078	Lydia Koidula H12 tänav	0	101	101	omavalitsus	rahuldav	kruusatee		5
5130079	Lydia Koidula H13 tänav	0	102	102	omavalitsus	halb	pinnas		10
5130080	Lydia Koidula H14 tänav	0	164	164	omavalitsus	rahuldav	kruusatee		5
5130082	Linda H1 tänav	0	88	88	omavalitsus	rahuldav	pinnas		5
5130083	Linda H2 tänav	0	29	29	omavalitsus	halb	pinnas		5
5130084	Linda H3 tänav	0	70	70	omavalitsus	rahuldav	pinnas		5
5130085	Linda H4 tänav	0	74	74	omavalitsus	rahuldav	pinnas		5
5130087	Metsa H1 tänav	0	36	36	omavalitsus	rahuldav	kruusatee		50
5130088	Metsaraja tänav	0	318	318	omavalitsus	rahuldav	kruusatee		0
5130090	Männiku tänav	0	25	25	omavalitsus	hea	tolmuvaba		0
5130090	Männiku tänav	25	51	26	omavalitsus	rahuldav	kruusatee		0
5130090	Männiku tänav	51	469	418	omavalitsus	halb	pinnas	kitsas metsarada, teena kasutus puudub	0
5130090	Männiku tänav	469	580	111	omavalitsus	rahuldav	kruusatee		0
5130091	Männimetsa tänav	0	82	82	omavalitsus	rahuldav	tolmuvaba		20
5130091	Männimetsa tänav	82	255	173	omavalitsus	rahuldav	tolmuvaba		10
5130091	Männimetsa tänav	255	325	70	omavalitsus	halb	pinnas		10

tee	nimetus	algus	lõpp	pikkus	omand	seisukord	kate	märkus	liiklus
5130092	Männimetsa H1 tänav	0	71	71	omavalitsus	halb	tolmuvaba	vana asf või bet	5
5130093	Männimetsa H2 tänav	0	152	152	omavalitsus			puudub	0
5130094	Nurme H1 tänav	0	44	44	omavalitsus	hea	kruusatee		5
5130095	Nurme H2 tänav	0	35	35	omavalitsus	rahuldav	kruusatee		5
5130098	Nurme H3 tänav	0	60	60	omavalitsus	hea	tolmuvaba	kiviparkett	10
5130099	Olevi H1 tänav	0	63	63	omavalitsus	rahuldav	kruusatee		5
5130100	Olevi H2 tänav	0	56	56	omavalitsus	rahuldav	kruusatee		5
5130102	Olevi H3 tänav	0	41	41	omavalitsus	halb	pinnas		5
5130103	Orava tänav	0	11	11	omavalitsus	hea	tolmuvaba		5
5130103	Orava tänav	11	129	118	omavalitsus	rahuldav	kruusatee		5
5130103	Orava tänav	129	368	239	omavalitsus	halb	pinnas		5
5130105	Piiri tee	0	50	50	omavalitsus	rahuldav	tolmuvaba		5
5130105	Piiri tee	50	227	177	omavalitsus	rahuldav	tolmuvaba	freesipuru	5
5130105	Piiri tee	227	465	238	omavalitsus	halb	tolmuvaba	bet või vana asf	5
5130105	Piiri tee	465	589	124	omavalitsus	halb	kruusatee		5
5130109	Roheline tänav	0	20	20	omavalitsus	hea	tolmuvaba		20
5130109	Roheline tänav	20	251	231	omavalitsus	halb	pinnas	vana asf jäänused	20
5130109	Roheline tänav	251	276	25	omavalitsus	halb	pinnas	vana asf jäänused	5
5130118	Hoole tee	0	120	120	omavalitsus	hea	tolmuvaba		5
5130118	Hoole tee	120	171	51	omavalitsus	halb	tolmuvaba		5
5130118	Hoole tee	171	321	150	omavalitsus	rahuldav	kruusatee		5
5130119	Õne põik	0	117	117	omavalitsus	rahuldav	kruusatee		10
5130130	Vabaduse põik	0	129	129	omavalitsus	hea	tolmuvaba	liiklusele suletud	5
5130132	Vambola põik	0	114	114	omavalitsus	hea	tolmuvaba	algus eramaal	5
5130201	Viljatera tee	0	396	396	omavalitsus	hea	tolmuvaba		200
5130201	Viljatera tee	396	450	54	määramata	hea	tolmuvaba		200
5130206	Mere kergliiklustee	0	179	179	omavalitsus	hea	tolmuvaba	kiviparkett, liiklusele suletud	5

tee	nimetus	algus	lõpp	pikkus	omand	seisukord	kate	märkus	liiklus
5139000	Pähkli tee L1	0	88	88	omavalitsus	rahuldav	kruusatee	katastris, era, NJ võtab endale	5
5139001	Vabaduse L7 tänav	0	66	66	omavalitsus	rahuldav	kruusatee		5
5139002	Nooruse tee	0	25	25	omavalitsus	hea	tolmuvaba		5
5139003	Lydia Koidula H50 tänav	0	85	85	omavalitsus	rahuldav	kruusatee		5
5139004	Lydia Koidula H51 tänav	0	77	77	omavalitsus	rahuldav	kruusatee		5
5140001	Kooli pealesõidutee	0	30	30	omavalitsus	hea	tolmuvaba		100
5140002	Kaevurite J2 tänav	0	88	88	omavalitsus	halb	kruusatee		5
8020020	Lõuna-Vaivina tee	6121	6359	238	omavalitsus	rahuldav	kruusatee		5
8510010	Poolsaare tee	0	703	703	omavalitsus	rahuldav	kruusatee		10
8510060	Püvi tee	0	371	371	omavalitsus	rahuldav	kruusatee		5
8510060	Püvi tee	371	431	60	omavalitsus	halb	pinnas		5
8510080	Kõrre tee	0	67	67	omavalitsus	rahuldav	pinnas	vanal kruusalusel heinamaal rattajäljed	5
8510090	Vana tee	0	491	491	omavalitsus	rahuldav	kruusatee		5
8510090	Vana tee	491	892	401	omavalitsus	hea	kruusatee		5
8510090	Vana tee	892	905	13	omavalitsus	hea	kruusatee		10
8510110	Suvila tee	0	1027	1027	omavalitsus	halb	kruusatee		150
8510110	Suvila tee	1027	1107	80	määramata	halb	kruusatee		150
8510110	Suvila tee	1107	1597	490	omavalitsus	halb	kruusatee		150
8510110	Suvila tee	1597	2166	569	määramata	halb	kruusatee		150
8510120	Sirgala tee	0	316	316	omavalitsus	hea	tolmuvaba		20
8510120	Sirgala tee	316	644	328	omavalitsus	hea	tolmuvaba		10
8510120	Sirgala tee	644	940	296	omavalitsus	halb	kruusatee		0
8510130	Aasa tee	0	188	188	omavalitsus	hea	tolmuvaba		20
8510140	Nurme tänav	0	148	148	omavalitsus	hea	tolmuvaba		5
8510150	Rohu H1 tänav	0	97	97	omavalitsus	hea	tolmuvaba		5

tee	nimetus	algus	lõpp	pikkus	omand	seisukord	kate	märkus	liiklus
8510160	Ristiku H1 tänav	0	75	75	omavalitsus	hea	tolmuvaba		5
8510160	Ristiku H1 tänav	75	146	71	omavalitsus	hea	tolmuvaba		5
8510170	Ristiku H2 tänav	0	333	333	omavalitsus	hea	tolmuvaba		10
8510190	Raudtee tänav	0	141	141	omavalitsus	hea	tolmuvaba		20
8510190	Raudtee tänav	141	236	95	omavalitsus	rahuldav	kruusatee		20
8510200	Prügimäe tee	0	1320	1320	omavalitsus	rahuldav	kruusatee	algusosal vanad asf jäänused	5
8510200	Prügimäe tee	1320	1624	304	omavalitsus	halb	kruusatee	algusosal vanad asf jäänused	5
8510220	Karjääri tee	0	548	548	omavalitsus	hea	kruusatee		10
8510230	Siloaugu tee	0	78	78	omavalitsus	hea	tolmuvaba		10
8510230	Siloaugu tee	78	228	150	omavalitsus	hea	kruusatee		5
8510230	Siloaugu tee	503	634	131	omavalitsus	hea	pinnas		5
8510240	Karjamäe tee	0	251	251	omavalitsus	hea	tolmuvaba		5
8510240	Karjamäe tee	251	314	63	omavalitsus	halb	tolmuvaba		5
8510240	Karjamäe tee	314	525	211	omavalitsus	hea	tolmuvaba		5
8510250	Vanakarja tee	0	408	408	omavalitsus	rahuldav	kruusatee		5
8510250	Vanakarja tee	408	778	370	omavalitsus	hea	kruusatee		5
8510260	Saunakivi tee	0	351	351	omavalitsus	hea	kruusatee		5
8510260	Saunakivi tee	351	513	162	omavalitsus	hea	pinnas		5
8510270	Konno tee	0	151	151	omavalitsus	hea	tolmuvaba		5
8510280	Pae tee	0	184	184	omavalitsus	rahuldav	pinnas	ligipääs puudub, värav	5
8510290	Sihi tee	0	1515	1515	omavalitsus	rahuldav	kruusatee		10
8510300	Pähkli tee	0	759	759	omavalitsus	hea	tolmuvaba		10
8510300	Pähkli tee	759	1260	501	omavalitsus	hea	tolmuvaba		5
8510300	Pähkli tee	1260	2162	902	omavalitsus	rahuldav	kruusatee		5
8510310	Mummassaare tee	0	419	419	omavalitsus	rahuldav	tolmuvaba		5
8510310	Mummassaare tee	419	731	312	omavalitsus	halb	tolmuvaba		5
8510310	Mummassaare tee	731	1230	499	omavalitsus	rahuldav	kruusatee	liiklusele suletud	0

tee	nimetus	algus	lõpp	pikkus	omand	seisukord	kate	märkus	liiklus
8510320	Mere tänav	0	234	234	omavalitsus	hea	tolmuvaba		5
8510320	Mere tänav	234	601	367	omavalitsus	rahuldav	kruusatee		5
8510340	Mäealuse tänav	0	660	660	omavalitsus	hea	tolmuvaba		20
8510350	Roheline tänav	0	60	60	omavalitsus	hea	tolmuvaba	algab riigitee	100
8510350	Roheline tänav	345	936	591	omavalitsus	hea	tolmuvaba		100
8510360	Aia tänav	0	132	132	omavalitsus	hea	tolmuvaba		20
8510360	Aia tänav	132	305	173	omavalitsus	hea	tolmuvaba		20
8510370	Uus tänav	0	51	51	omavalitsus	hea	tolmuvaba		100
8510370	Uus tänav	51	205	154	omavalitsus	hea	tolmuvaba		50
8510380	Pargi tänav	0	213	213	omavalitsus	hea	tolmuvaba		100
8510390	Kaevu tänav	0	116	116	omavalitsus	rahuldav	kruusatee		5
8510400	Muuseumi tänav	0	220	220	omavalitsus	rahuldav	kruusatee		20
8510420	Karja tänav	0	196	196	omavalitsus	hea	tolmuvaba		300
8510420	Karja tänav	196	1028	832	omavalitsus	hea	tolmuvaba		100
8510430	Surnuaia tee	0	1007	1007	omavalitsus	rahuldav	kruusatee		10
8510440	Veeru tee	0	200	200	omavalitsus	rahuldav	kruusatee		10
8510440	Veeru tee	200	600	400	omavalitsus	hea	tolmuvaba		10
8510440	Veeru tee	600	2220	1620	omavalitsus	rahuldav	kruusatee		10
8510440	Veeru tee	2220	2361	141	omavalitsus	hea	kruusatee		10
8510450	Kõrgemäe tänav	0	1169	1169	omavalitsus	rahuldav	tolmuvaba		200
8510460	Lastekodu tänav	0	60	60	omavalitsus	rahuldav	kruusatee		0
8510460	Lastekodu tänav	60	153	93	omavalitsus	halb	pinnas	aimatavad jäljed	0
8510461	Sepikoja tänav	0	101	101	omavalitsus	hea	tolmuvaba		50
8510470	Valve tee	0	396	396	omavalitsus	rahuldav	kruusatee		5
8510480	Targa tee	0	364	364	omavalitsus	rahuldav	kruusatee		5
8510480	Targa tee	364	649	285	omavalitsus	rahuldav	kruusatee		5
8510480	Targa tee	649	1153	504	omavalitsus	rahuldav	kruusatee		5
8510490	Auvere tee	0	2391	2391	omavalitsus	rahuldav	kruusatee		50



tee	nimetus	algus	lõpp	pikkus	omand	seisukord	kate	märkus	liiklus
8510500	Jaama tee	0	753	753	omavalitsus	rahuldav	kruusatee		5
8510520	Tamme tee	0	1150	1150	omavalitsus	hea	tolmuvaba		20
8510520	Tamme tee	1150	3034	1884	omavalitsus	rahuldav	kruusatee		5
8510530	Torpani tee	0	1006	1006	omavalitsus	hea	tolmuvaba		20
8510530	Torpani tee	1006	1206	200	omavalitsus	hea	tolmuvaba		5
8510540	Papikiviku tee	0	613	613	omavalitsus	hea	kruusatee		5
8510550	Ridaküla tee	0	603	603	omavalitsus	hea	tolmuvaba		5
8510550	Ridaküla tee	603	949	346	omavalitsus	hea	kruusatee		5
8510550	Ridaküla tee	949	3137	2188	omavalitsus	rahuldav	kruusatee		5
8510550	Ridaküla tee	3137	3574	437	omavalitsus	hea	tolmuvaba		50
8510570	Mardi tee	0	312	312	omavalitsus	hea	tolmuvaba		10
8510580	Lippo tee	0	638	638	omavalitsus	hea	kruusatee		20
8510580	Lippo tee	638	812	174	omavalitsus	hea	kruusatee		5
8510590	Tammi tee	0	3065	3065	omavalitsus	rahuldav	kruusatee		5
8510610	Karu tee	0	2502	2502	omavalitsus	halb	pinnas	vana kr muldkeha vist olemas	0
8510620	Hotelli tee	0	933	933	omavalitsus	hea	tolmuvaba		50
8510630	Krooni tee	0	1957	1957	omavalitsus	hea	kruusatee		5
8510640	Nuude tee	0	658	658	omavalitsus	rahuldav	kruusatee		5
8510650	Luksu tee	0	1303	1303	omavalitsus	hea	tolmuvaba		100
8510660	Kolbaku tee	0	279	279	omavalitsus	hea	tolmuvaba		10
8510660	Kolbaku tee	751	1239	488	omavalitsus	hea	tolmuvaba		10
8510660	Kolbaku tee	1239	2187	948	omavalitsus	rahuldav	kruusatee		5
8510670	Sildose tee	0	322	322	omavalitsus	rahuldav	kruusatee		5
8510680	Mõisa tee	287	450	163	omavalitsus	rahuldav	tolmuvaba		10
8510680	Mõisa tee	450	694	244	omavalitsus	rahuldav	tolmuvaba		5
8510700	Tuulukse tee	0	565	565	omavalitsus	hea	tolmuvaba		5
8510700	Tuulukse tee	984	1120	136	omavalitsus	halb	kruusatee		5

tee	nimetus	algus	lõpp	pikkus	omand	seisukord	kate	märkus	liiklus
8510710	Laagna tee	0	78	78	omavalitsus	rahuldav	kruusatee		5
8510730	Tuuderi tee	0	619	619	omavalitsus	rahuldav	kruusatee	edasi pole ligipääsu, tõkkepuu	5
8510740	Tõnu tee	0	197	197	omavalitsus	rahuldav	kruusatee		5
8510760	Põlendiku tee	0	905	905	omavalitsus	hea	kruusatee		5
8510760	Põlendiku tee	905	1695	790	omavalitsus	halb	kruusatee		5
8510770	Vonti tee	0	231	231	omavalitsus	rahuldav	kruusatee		5
8510770	Vonti tee	231	538	307	määramata	rahuldav	kruusatee		5
8510780	Kiriku tee	0	262	262	omavalitsus	halb	kruusatee	vana trass, kasutus puudub	5
8510780	Kiriku tee	262	519	257	omavalitsus	hea	tolmuvaba		5
8510789	Vana metskonna tee	0	315	315	omavalitsus	halb	tolmuvaba		5
8510789	Vana metskonna tee	315	534	219	omavalitsus	rahuldav	kruusatee		5
8510789	Vana metskonna tee	534	774	240	määramata	rahuldav	kruusatee		5
8510790	Sarve	0	60	60	omavalitsus	hea	kruusatee	OV info järgi leping avalikuks kasutuseks	0
8510800	Hoovi tee	0	107	107	omavalitsus	rahuldav	kruusatee		5
8510806	Jõgisoo ringtee	0	17	17	omavalitsus	hea	kruusatee		100
8510806	Jõgisoo ringtee	17	446	429	omavalitsus	hea	kruusatee		20
8510810	Kose tee	0	719	719	omavalitsus	hea	tolmuvaba		50
8510830	Sininõmme tee	0	406	406	omavalitsus	rahuldav	kruusatee		5
8510830	Sininõmme tee	1060	3372	2312	omavalitsus	rahuldav	kruusatee		5
8510840	Narva maantee	0	352	352	omavalitsus	hea	tolmuvaba		300
8510840	Narva maantee	352	718	366	omavalitsus	hea	tolmuvaba		200
8510850	Tiigi tänav	0	513	513	omavalitsus	hea	tolmuvaba		100
8510850	Tiigi tänav	513	786	273	omavalitsus	hea	tolmuvaba		50
8510850	Tiigi tänav	786	852	66	omavalitsus	hea	kruusatee	825 õu, väravaga tõkestatud	5
8510860	Metsa tänav	0	140	140	omavalitsus	hea	tolmuvaba		50
8510860	Metsa tänav	140	283	143	omavalitsus	rahuldav	tolmuvaba		50

tee	nimetus	algus	lõpp	pikkus	omand	seisukord	kate	märkus	liiklus
8510860	Metsa tänav	283	496	213	omavalitsus	hea	tolmuvaba		50
8510870	Vana-Olgina tänav	0	25	25	omavalitsus	hea	tolmuvaba		20
8510870	Vana-Olgina tänav	25	63	38	omavalitsus	halb	tolmuvaba		20
8510870	Vana-Olgina tänav	63	126	63	omavalitsus	hea	tolmuvaba		20
8510880	Saekaatri tänav	0	246	246	omavalitsus	rahuldav	tolmuvaba		20
8510880	Saekaatri tänav	246	409	163	omavalitsus	halb	tolmuvaba		20
8510880	Saekaatri tänav	409	521	112	omavalitsus	rahuldav	tolmuvaba		20
8510890	Männiku tänav	0	128	128	omavalitsus	hea	tolmuvaba		20
8510890	Männiku tänav	128	253	125	omavalitsus	hea	tolmuvaba		20
8510890	Männiku tänav	253	404	151	omavalitsus	rahuldav	tolmuvaba		20
8510890	Männiku tänav	404	682	278	omavalitsus	halb	tolmuvaba		20
8510900	Lasteaia tänav	0	106	106	omavalitsus	hea	tolmuvaba		5
8510910	Töökoja tänav	0	367	367	omavalitsus	rahuldav	tolmuvaba		20
8510930	Aiandi tee	0	303	303	omavalitsus	hea	tolmuvaba		350
8510930	Aiandi tee	303	341	38	omavalitsus	rahuldav	kruusatee		200
8510950	Sadama	0	122	122	omavalitsus	hea	kruusatee		5
8510960	Kiige	0	155	155	omavalitsus	hea	kruusatee	katastri järgi era, soov avalikuks	5
8510960	Kiige	155	200	45	omavalitsus	hea	pinnas		5
8510970	Kaare tee	0	150	150	omavalitsus	hea	kruusatee		5
8510980	Raua tee	0	99	99	omavalitsus	hea	kruusatee		5
8510990	Riina tee	0	127	127	omavalitsus		kruusatee	juurdepääs puudub, tõkkepuu	5
8511000	Haagi tee	0	306	306	omavalitsus	rahuldav	kruusatee		5
8511000	Haagi tee	442	566	124	omavalitsus	rahuldav	kruusatee		5
8511010	Tuleviku tee	0	105	105	omavalitsus	halb	tolmuvaba		5
8511010	Tuleviku tee	105	1297	1192	omavalitsus	halb	kruusatee		5
8511010	Tuleviku tee	1628	2664	1036	omavalitsus	halb	kruusatee		5
8511010	Tuleviku tee	6473	6587	114	omavalitsus	halb	kruusatee		5

tee	nimetus	algus	lõpp	pikkus	omand	seisukord	kate	märkus	liiklus
8511020	Härmamäe tee	0	852	852	omavalitsus	halb	tolmuvaba	edasi sissesõidukeelr, eramaa märk	5
8511020	Härmamäe tee	852	1047	195	omavalitsus	hea	tolmuvaba		5
8511030	Alliksaare tänav	0	151	151	omavalitsus	hea	tolmuvaba		10
8511030	Alliksaare tänav	151	1148	997	omavalitsus	hea	tolmuvaba		10
8511030	Alliksaare tänav	1148	1388	240	omavalitsus	rahuldav	kruusatee		10
8511040	Uudismaa tee	0	1191	1191	omavalitsus	halb	kruusatee		5
8511040	Uudismaa tee	1425	1740	315	omavalitsus	rahuldav	pinnas	kruusalus vana olemas	5
8511040	Uudismaa tee	1740	3301	1561	omavalitsus	halb	kruusatee		5
8511050	Laidu tee	139	2296	2157	omavalitsus	halb	kruusatee		5
8511070	Liiva tee	0	420	420	omavalitsus	halb	pinnas		0
8511090	Kaldapealse tee	0	809	809	omavalitsus	hea	kruusatee		5
8511110	Tornimäe	0	119	119	omavalitsus	halb	pinnas	kasutus puudub	0
8511120	Vanakooli tee	0	2381	2381	omavalitsus	rahuldav	kruusatee		5
8511130	Tankla tee	0	669	669	omavalitsus	rahuldav	kruusatee		5
8511170	Libese tee	0	992	992	omavalitsus	halb	pinnas	vana kruusatee, peale veetud kildu, segunenud pinnasega	0
8511170	Libese tee	992	1419	427	omavalitsus	hea	kruusatee		5
8511180	Lubjakivi tee	0	259	259	omavalitsus	rahuldav	kruusatee		5
8511200	Hõbepaju tee	0	2116	2116	omavalitsus	rahuldav	kruusatee		5
8511210	Põlluvahe tee	0	303	303	omavalitsus	rahuldav	kruusatee		5
8511210	Põlluvahe tee	303	795	492	omavalitsus	halb	kruusatee		5
8511260	Oasaare tee	380	1172	792	omavalitsus	halb	kruusatee		50
8511270	Vaikse tee	0	2304	2304	omavalitsus	halb	kruusatee		300
8511280	Valguse tee	1572	2155	583	omavalitsus	halb	kruusatee		50
8511320	Lehe tee	0	113	113	omavalitsus	halb	tolmuvaba		500
8511330	Pajuvõsa tee	0	232	232	omavalitsus	halb	kruusatee		50
8511340	Alliksaare põik	0	19	19	omavalitsus	hea	tolmuvaba		5

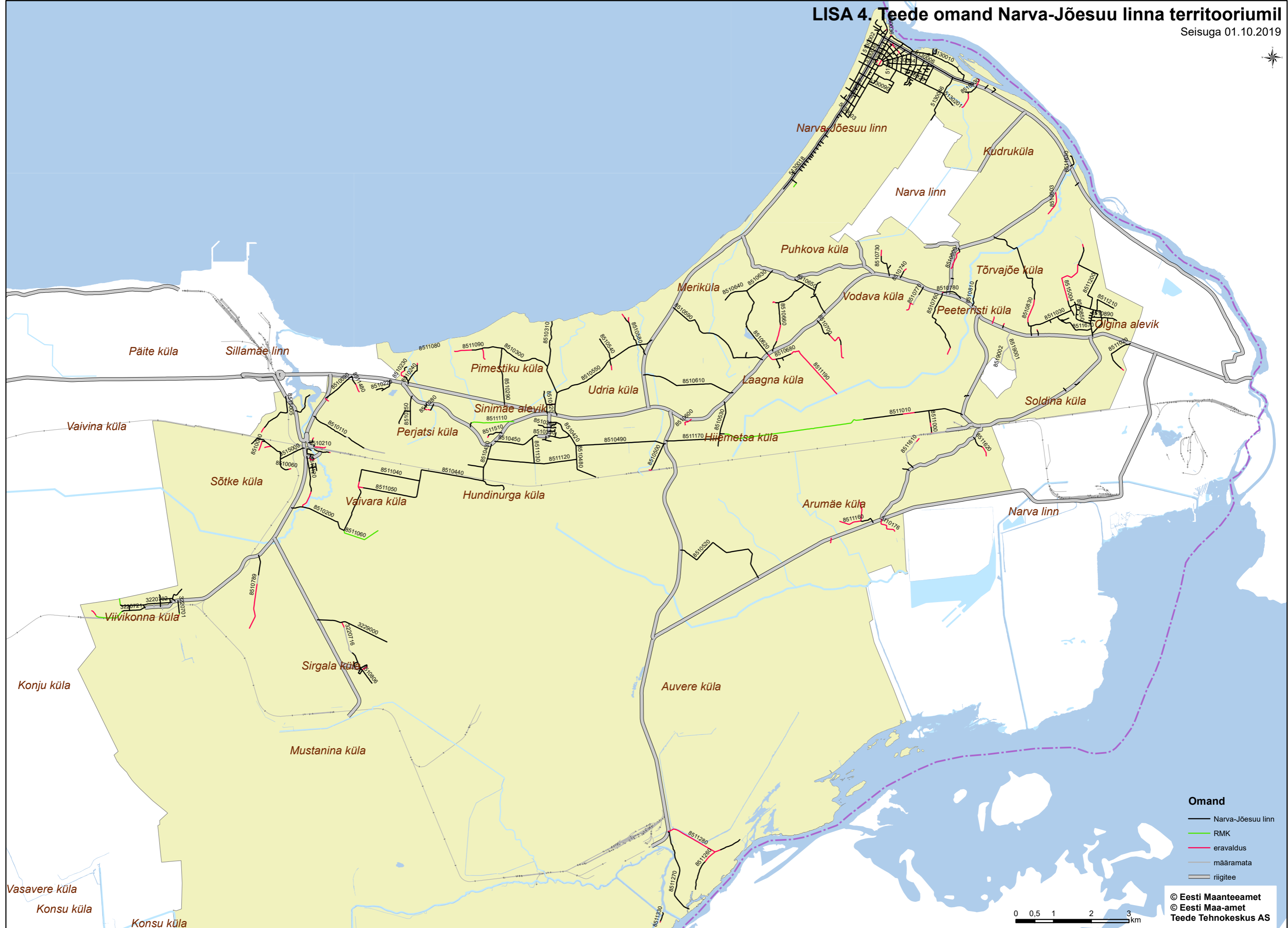
tee	nimetus	algus	lõpp	pikkus	omand	seisukord	kate	märkus	liiklus
8511340	Alliksaare põik	45	78	33	omavalitsus	hea	tolmuvaba		5
8511340	Alliksaare põik	78	163	85	omavalitsus	rahuldav	kruusatee	killustik	5
8511360	Narva J1 maantee	0	54	54	omavalitsus	hea	tolmuvaba		10
8511370	Narva J2 maantee	0	71	71	omavalitsus	hea	tolmuvaba		10
8511380	Narva J3 maantee	0	30	30	omavalitsus	hea	tolmuvaba		10
8511380	Narva J3 maantee	30	73	43	omavalitsus	rahuldav	tolmuvaba		10
8511390	Narva J4 maantee	0	61	61	omavalitsus	hea	tolmuvaba		10
8511400	Tiigi J1 tänav	0	49	49	omavalitsus	hea	tolmuvaba		5
8511410	Tiigi J2 tänav	0	64	64	omavalitsus	hea	tolmuvaba		5
8511420	Metsa J1 tänav	0	76	76	omavalitsus	hea	tolmuvaba		5
8511430	Männiku J1 tänav	0	32	32	omavalitsus	rahuldav	tolmuvaba		5
8511440	Männiku põik	0	86	86	omavalitsus	halb	kruusatee	ees värav, juurdepääs puudub	5
8511450	Töökoja H1 tänav	0	86	86	omavalitsus	hea	tolmuvaba		5
8511460	Poe J1 tänav	0	37	37	omavalitsus	rahuldav	tolmuvaba	ligipääs puudub, väravad	5
8511470	Susi tee	0	116	116	omavalitsus	halb	kruusatee		5
8511470	Susi tee	116	165	49	omavalitsus	rahuldav	kruusatee		5
8511480	Vindi tee	0	230	230	omavalitsus	rahuldav	kruusatee	Sillamäe	5
8511500	Karjääri H1 tee	0	51	51	omavalitsus	hea	kruusatee		5
8511510	Karjaste tee	0	403	403	omavalitsus	rahuldav	kruusatee		5
8511520	Udria tee	0	157	157	omavalitsus	hea	pinnas	rattajäljed vana tee trassil, heinamaa	5
8511530	Mooni tee	0	148	148	omavalitsus	rahuldav	kruusatee		5
8511540	Kolbaku J1 tee	0	83	83	omavalitsus	rahuldav	kruusatee	tegel killustik	5
8511550	Luksu H1 tee	0	123	123	omavalitsus	hea	pinnas		5
8511560	Luksu H2 tee	0	43	43	omavalitsus	hea	kruusatee		5
8511580	Tuuderi J1 tee	0	122	122	omavalitsus	rahuldav	kruusatee		5
8511590	Puki tee	0	65	65	omavalitsus	rahuldav	kruusatee		5
8511600	Hälli tee	0	182	182	omavalitsus	hea	kruusatee		5

tee	nimetus	algus	lõpp	pikkus	omand	seisukord	kate	märkus	liiklus
8511610	Poku tee	0	203	203	omavalitsus	hea	kruusatee		5
8511610	Poku tee	203	753	550	määramata	halb	pinnas	edasi juurdepääs puudub, tõkkepuu	5
8511610	Poku tee	753	852	99	määramata			juurdeääsu pole	5
8511620	Tuisu tee	0	358	358	omavalitsus	halb	kruusatee		5
8511630	Vepsi tee	0	31	31	omavalitsus	hea	tolmuvaba		5
8511630	Vepsi tee	31	151	120	omavalitsus	halb	tolmuvaba		5
8511630	Vepsi tee	151	240	89	omavalitsus	rahuldav	kruusatee		5
8511630	Vepsi tee	240	362	122	omavalitsus	halb	pinnas		5
8511640	Aiandi K1 tee	0	75	75	omavalitsus	halb	kruusatee	vana asf jääkidega	5
8511670	Rebase tänav	0	1099	1099	omavalitsus	hea	tolmuvaba		5
8511680	Rebase põik	0	174	174	omavalitsus	hea	tolmuvaba		0
8511710	Alliksaare J1 tänav	0	72	72	omavalitsus	hea	tolmuvaba		0
8511740	Jaama põik	197	248	51	omavalitsus	hea	tolmuvaba		5
8511770	Rebase ringtee	0	71	71	omavalitsus	hea	tolmuvaba		5
8515000	Ülesõidu tee	0	811	811	omavalitsus	rahuldav	kruusatee		10
8515000	Ülesõidu tee	811	1081	270	omavalitsus	hea	tolmuvaba		5
8515000	Ülesõidu tee	1081	1822	741	omavalitsus	hea	kruusatee		5
8515001	Nurme H1 tänav	0	104	104	omavalitsus	hea	tolmuvaba		5
8515002	Raudtee H1 tänav	0	143	143	omavalitsus	hea	tolmuvaba		10
8515002	Raudtee H1 tänav	143	159	16	omavalitsus	hea	kruusatee		10
8515003	Lastekodu H1 tänav	0	79	79	omavalitsus	rahuldav	pinnas		0
8515004	Vesiveski tee	1335	1515	180	omavalitsus	rahuldav	kruusatee		5
8515005	Orava tee	0	599	599	omavalitsus	hea	tolmuvaba		300
8515005	Orava tee	599	1202	603	omavalitsus	rahuldav	kruusatee		300
8515008	Rohu tänav	0	98	98	omavalitsus	hea	tolmuvaba		5
8515010	Roheline Ühendustee	0	40	40	omavalitsus	hea	tolmuvaba		100
8515012	Rebase H1 põik	0	41	41	omavalitsus	hea	tolmuvaba		0

<b>tee</b>	<b>nimetus</b>	<b>algus</b>	<b>lõpp</b>	<b>pikkus</b>	<b>omand</b>	<b>seisukord</b>	<b>kate</b>	<b>märkus</b>	<b>liiklus</b>
8515013	Rebase mahasõidutee	0	29	29	omavalitsus	hea	tolmuvaba		5
8515014	Rebase pealesõidutee	0	31	31	omavalitsus	hea	tolmuvaba		5
8519001	Olginski AÜ sissesõit	0	429	429	määramata	halb	tolmuvaba		500
8519001	Olginski AÜ sissesõit	429	1181	752	määramata	halb	tolmuvaba		300
8519002	Berjozka AÜ sissesõit	0	515	515	määramata	halb	tolmuvaba		300
8519003	Trassi tee	0	80	80	omavalitsus	rahuldav	tolmuvaba		100

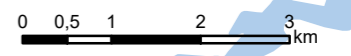
# LISA 4. Teede omand Narva-Jõesuu linna territooriumil

Seisuga 01.10.2019



- Omand**
- Narva-Jõesuu linn
  - RMK
  - eravalduis
  - määramata
  - riigitee

© Eesti Maanteeamet  
© Eesti Maa-amet  
Teede Tehnokeskus AS





# LISA 4-1. Teede omand Narva-Jõesuu linna keskses

Seisuga 01.10.2019



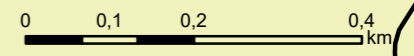
Narva-Jõesuu linn

Puhkova küla

Kudruküla

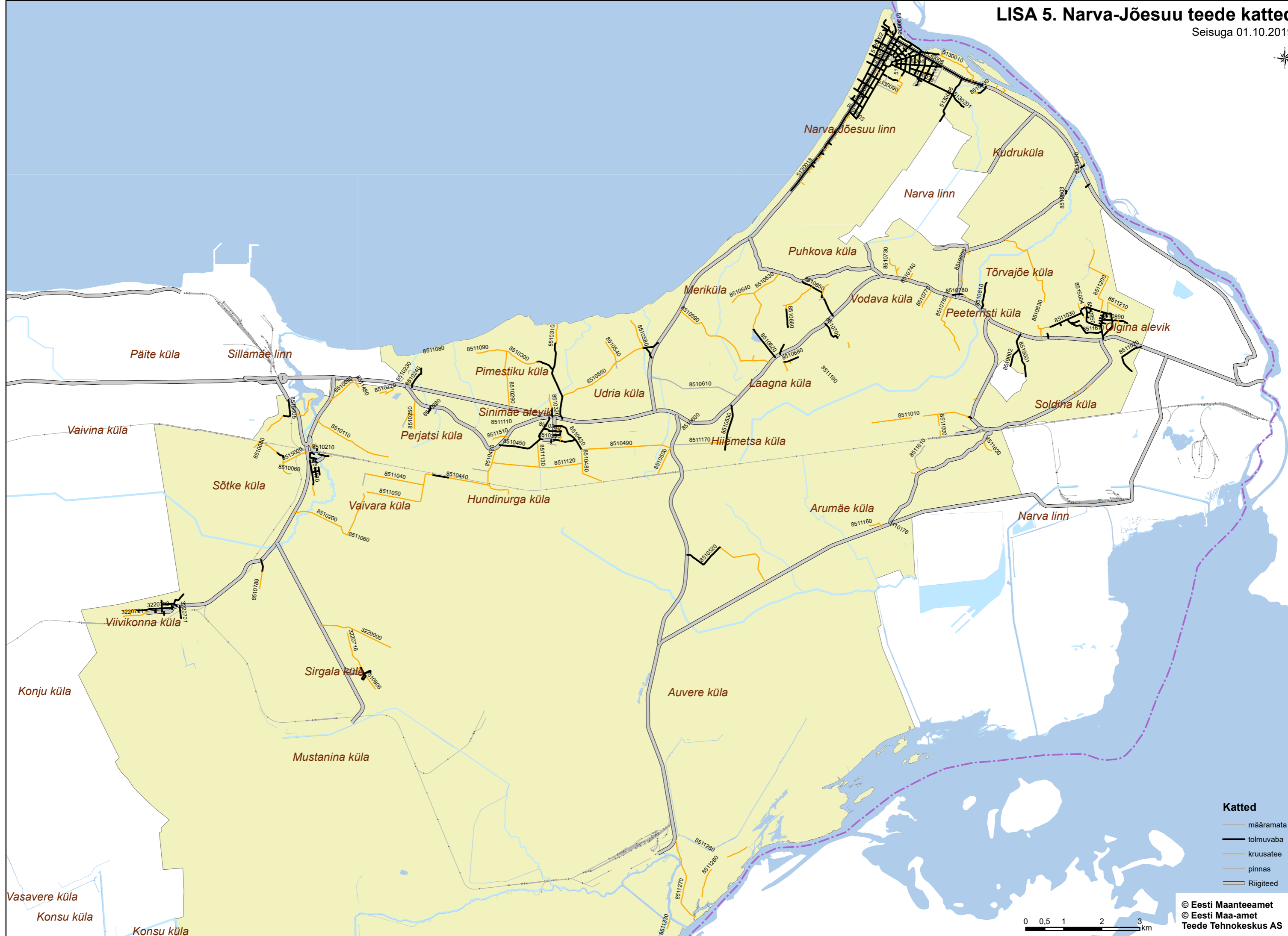
- omand**
- Narva-Jõesuu linn
  - RMK
  - eravaldus
  - määramata
  - riigitee

© Eesti Maanteeamet  
© Eesti Maa-amet  
Teede Tehnokeskus AS



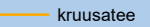




LISA 5. Narva-Jõesuu teede katted

Seisuga 01.10.2019

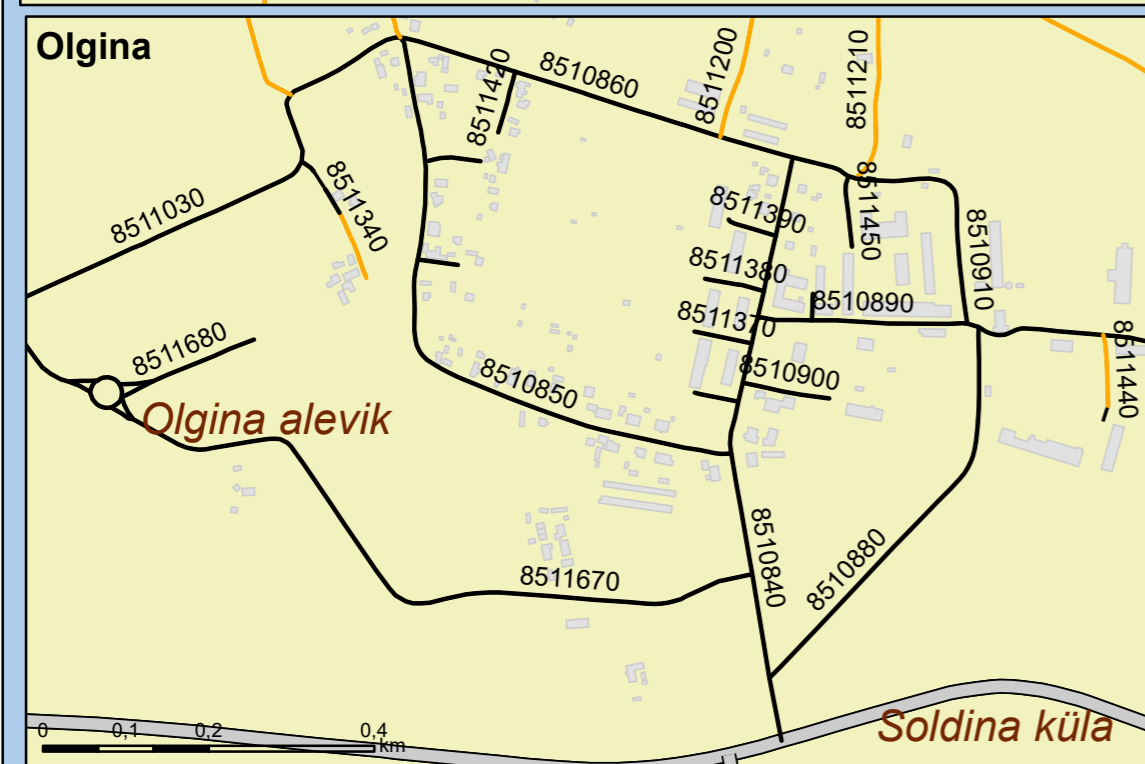
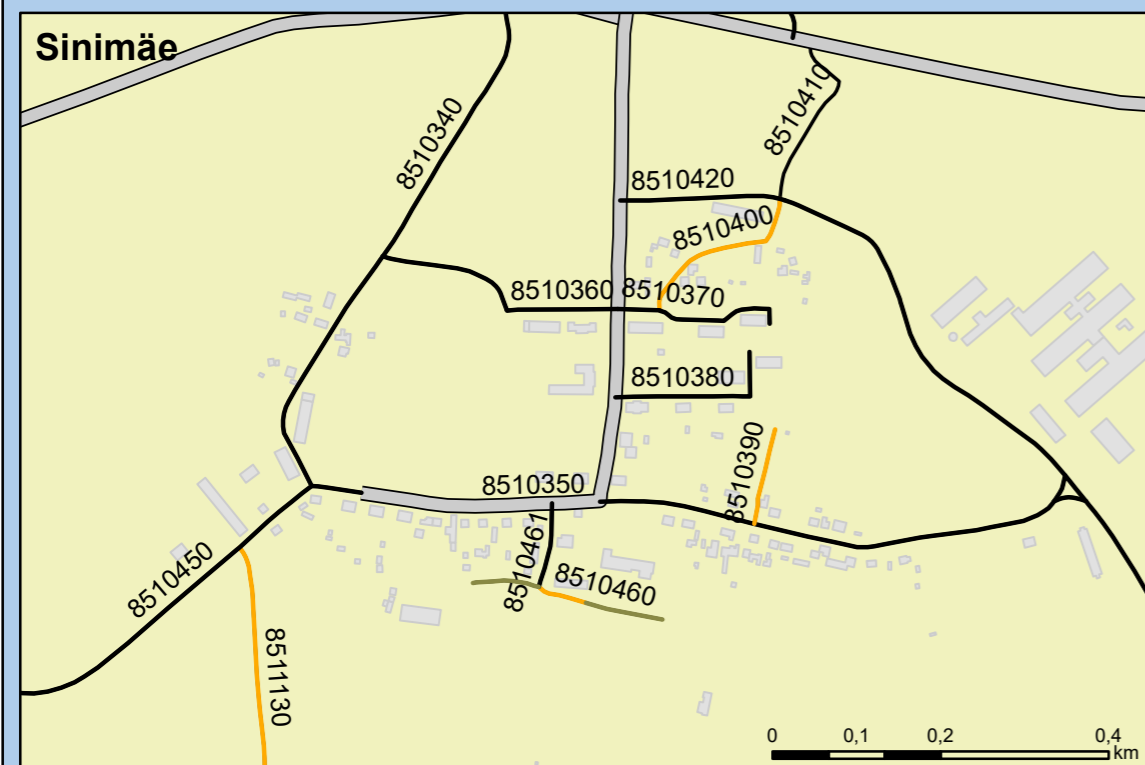


Katted

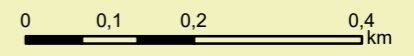
-  määramata
-  tolmuvara
-  kruusatee
-  pinnas
-  Riigiteed



© Eesti Maanteeamet  
© Eesti Maa-amet  
Teede Tehnokeskus AS



- katted**
- määramata
  - tolmuvara
  - kruusatee
  - pinnas
  - Riigiteed



# LISA 6. Narva-Jõesuu teede seisukord

Seisuga 01.10.2019



## teede seisukord

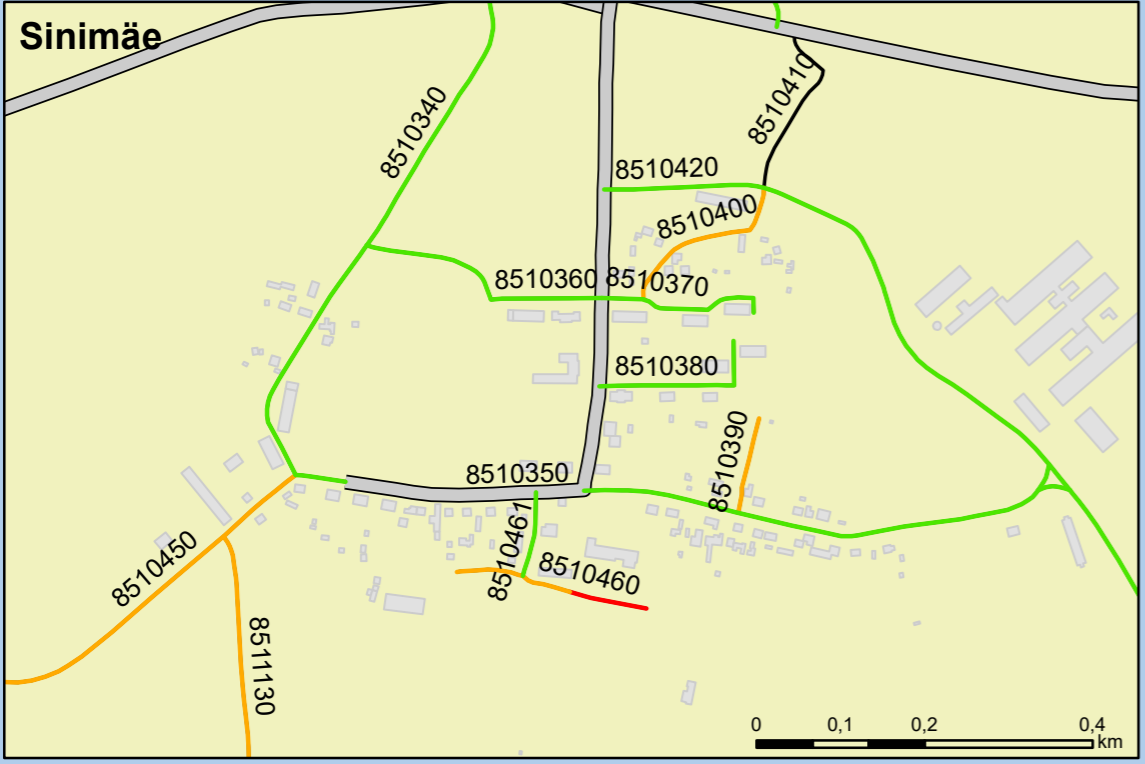
- teadmata
- halb
- rahuldav
- hea
- Riigiteed

© Eesti Maanteeamet  
© Eesti Maa-amet  
Teede Tehnokeskus AS



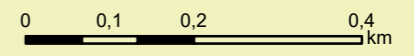
# LISA 6-1. Teede seisukord Narva-Jõesuu linna keskses

Seisuga 01.10.2019



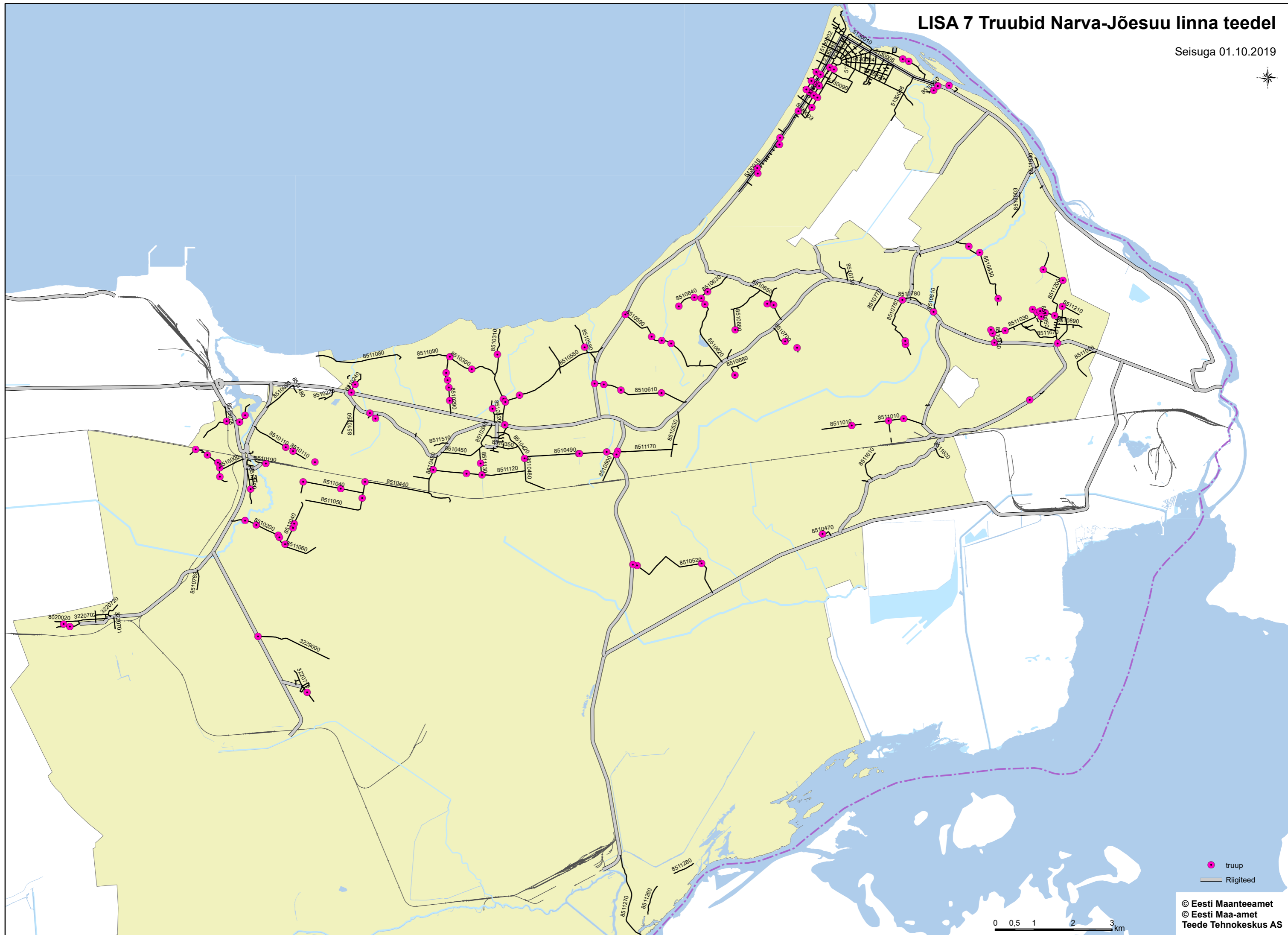
- seisukord**
- teadmata
  - halb
  - rahuldav
  - hea
  - Riigiteed

© Eesti Maanteeamet  
© Eesti Maa-amet  
Teede Tehnokeskus AS



# LISA 7 Truubid Narva-Jõesuu linna teedel

Seisuga 01.10.2019



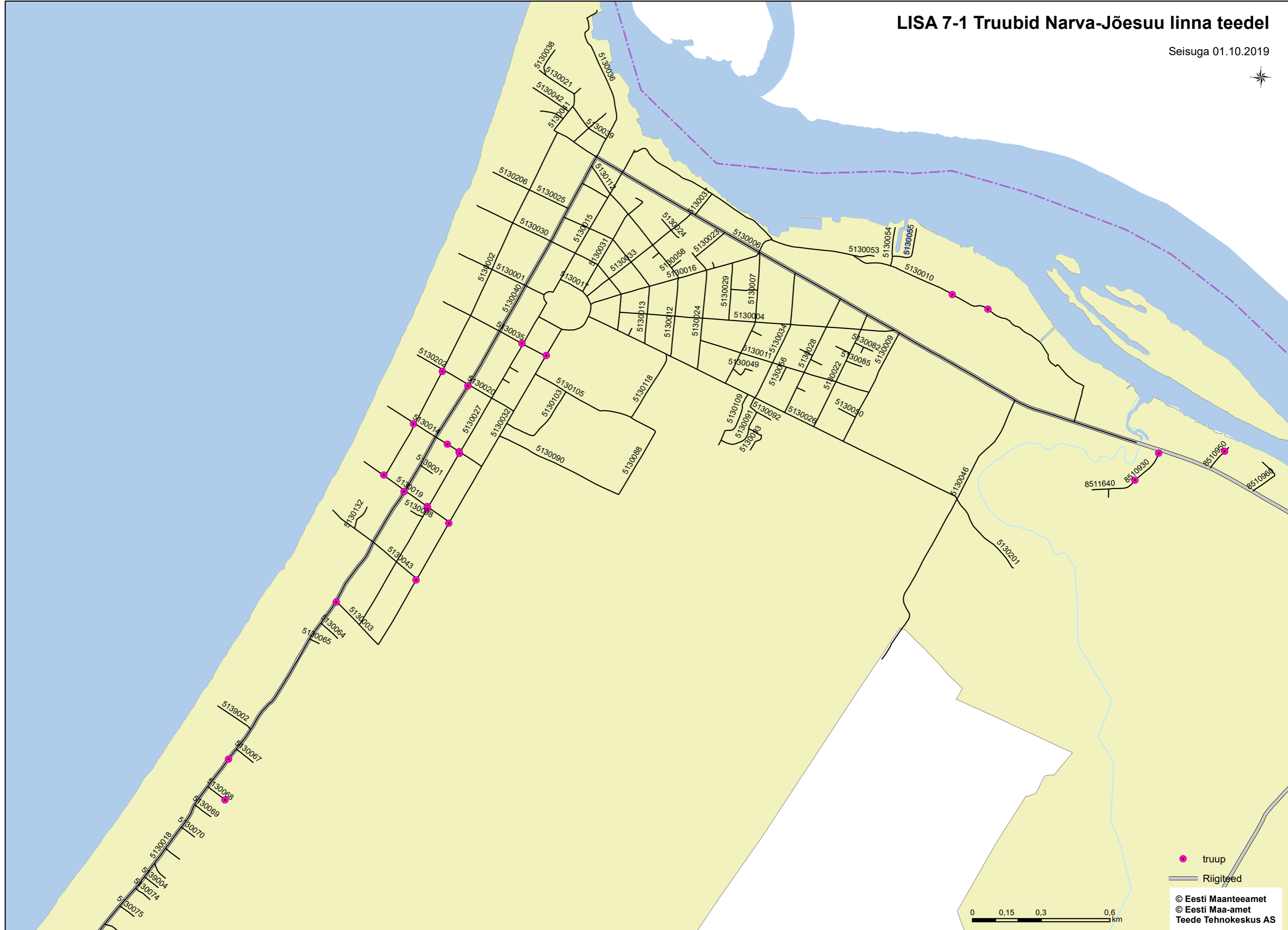
● truibid  
— Riigiteed

© Eesti Maanteamet  
© Eesti Maa-amet  
Teede Tehnokeskus AS



# LISA 7-1 Truubid Narva-Jõesuu linna teedel

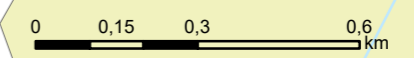
Seisuga 01.10.2019



● truup

— Riigiteed

© Eesti Maanteeamet  
© Eesti Maa-amet  
Teede Tehnokeskus AS



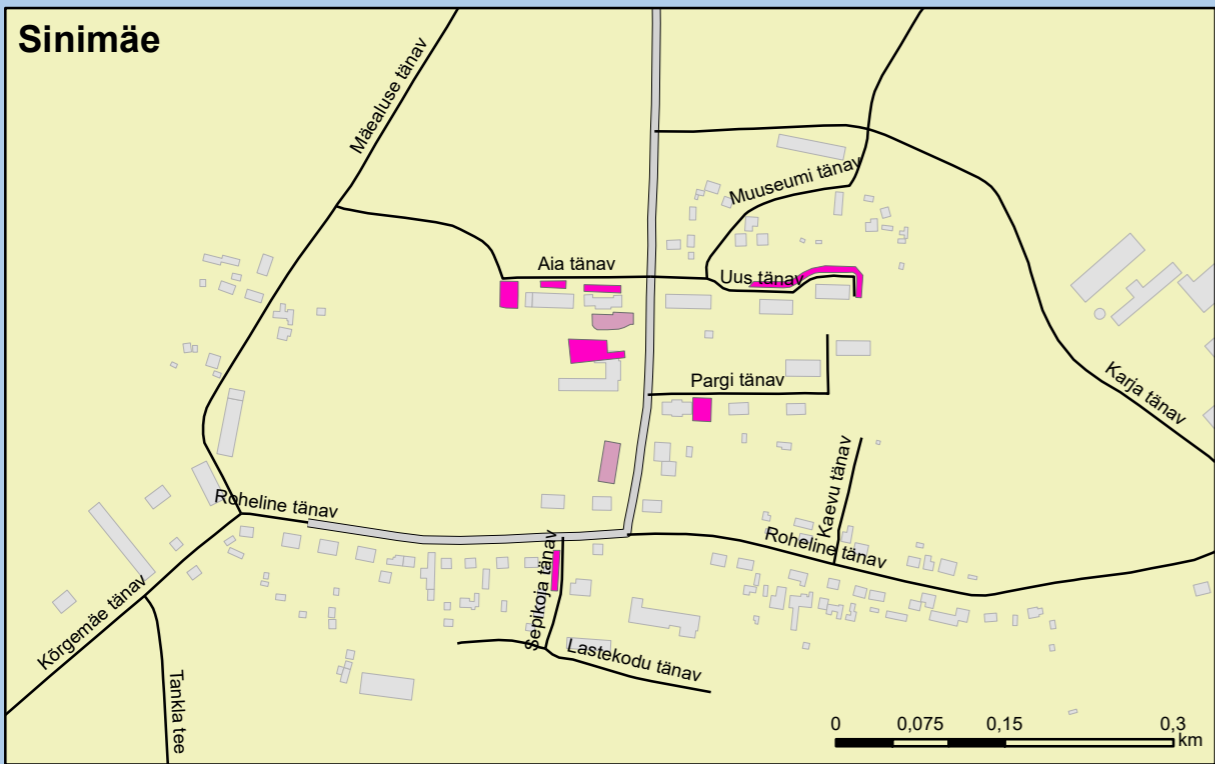
## LISA 8. Parklad Narva-Jõesuu linna omavalitsuse piirkonnas

Jrk. nr	Parkla aadress	tänav	pool	kate	kohti	märkus	omand	pindala, m2
1	Aia tänav L2	Aia tn	vas	asf	13		OV	239
2	Aia tänav L7	Aia tn	vas	asf	26		OV	671
3	Aia tänav L1	Aia tänav	par	asf	12		OV	189
4	Aia tn L5	Aia tänav	par	asf	21		OV	837
5	J.Poska tn 36	Jaan Poska tänav	vas	asf	14	kooli parkla	OV	414
6	Karja tn L4	Karja tänav	vas	asf	7		OV	118
7	Karja tänav L4	Karja tänav	par		14		OV	319
8	Kiriku tn L2	Kiriku tn	vas	asf	10		OV	364
9	Koidu tn 25	Koidu tänav	vas	asf	11		OV	160
10	Kudruküla tänav L2	Kudruküla tänav	par	asf	10		OV	179
11	Vabaduse tn L2	Vaaduse tänav	vas	asf	7		OV	191
12	Vabaduse tn 54	Vabaduse tn	vas	asf	50	hea; võimalik laiendada 2500m2, 75 kohta	OV	1097
13	Vabaduse tänav L1	Vabaduse tänav	vas	asf	19		OV	432
14	Aia tn 6	Aia tänav	vas	kruus	40		era	1595
15	Aia tn 3	Aia tänav	par	kivi	16		era	430
16	J.Poska tn 26	Jaan Poska tänav	vas	asf	76		era	1795
17	Kiriku tn 1b	Kiriku tänav	vas	asf	12		era	325
18	Vabaduse tn 53	Kiriku tänav	vas	asf	20		era	605
19	Aia tn 48a	Kiriku tänav	vas	asf	4		era	131
20	J.Poska 49	Mäe tänav	vas	asf	9		era	130
21	Vabaduse tn 32	Vabaduse tänav	vas	asf	20		era	459
22	Narva mnt 3, Olgina	Narva mnt	vas	asf	7		OV	155
23	Narva mnt 9, Olgina	Narva mnt	vas	asf	9		OV	124
24	Narva mnt 11a, Olgina	Narva mnt	vas	asf	20		OV	895
25	Narva mnt 12, Olgina	Narva mnt	par	asf	3	bussidele	OV	173
26	Aia tn, Sinimäe	Aia n	vas	asf	14		OV	204
27	Aia tn, Sinimäe	Aia tn	vas	asf	10		OV	379
28	Aia tn, Sinimäe	Aia tn	vas	asf	8		OV	138
29	Aia tn 1, Sinimäe	Aia tn	vas	asf	18		era	481
30	Kesk tn 1, Sinimäe	Kesk tn		asf	24		OV	743
31	Roheline tn 14 Sinimäe	Kesk tn 1 parkla		asf	15		era	518

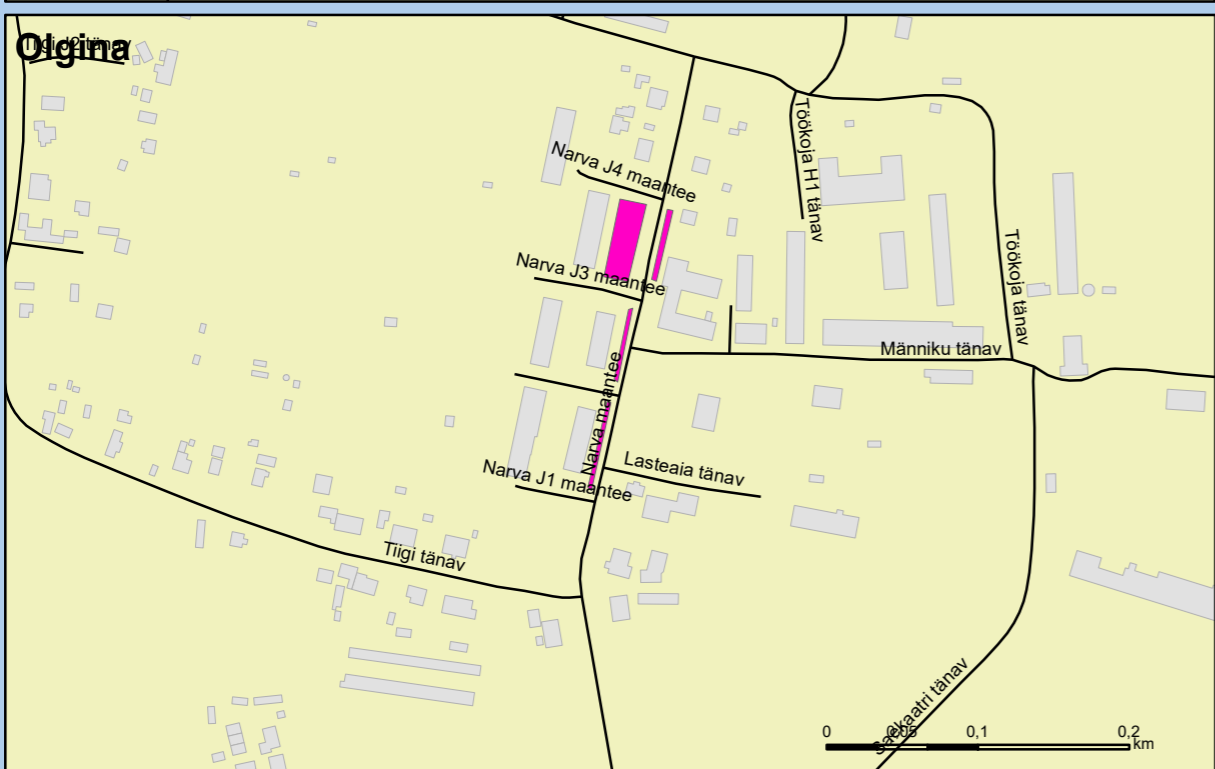


Jrk. nr	Parkla aadress	tänav	pool	kate	kohti	märkus	omand	pindala, m2
32	Pargi tn 2, Sinimäe	Pargi tn	par	asf	16		OV	336
33	Sepikoja tn, Sinimäe	Sepikoja tn	par	asf	13		OV	210
34	Uus tänav, Sinimäe	Uus tänav	par	asf	45		OV	632

# Sinimäe



# Olgina



# LISA 9 Olemasolevad parklad Narva-Jõesuu linna teedel

Seisuga 01.10.2019



- omavalitsus
- eraomand
- Riigiteed

© Eesti Maanteamet  
 © Eesti Maa-amet  
 Teede Tehnokeskus AS

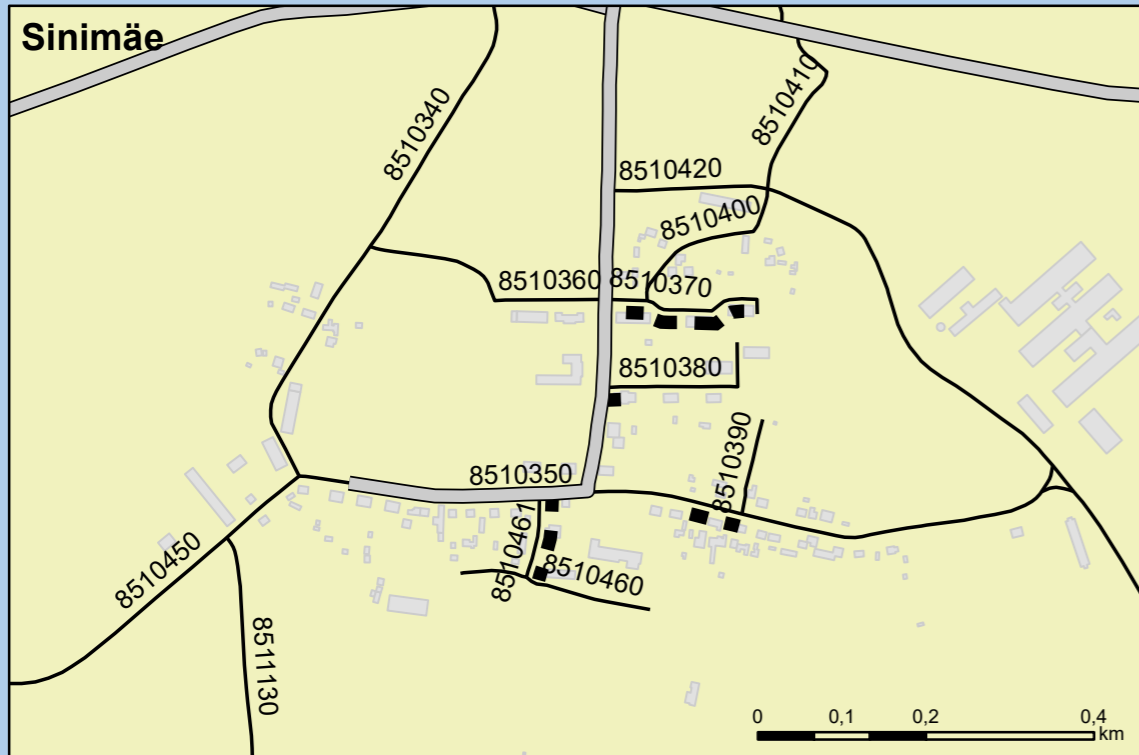
## LISA 10. Olemasolevate kõnni- ja jalgrattateede nimekiri Narva-Jõesuu linnas

tee	nimetus	algus	lõpp	pikkus	märkus	pool
5130001	Adolf Hahni tänav	260	415	155		paremal
5130001	Adolf Hahni tänav	0	415	415		vasakul
5130002	Aia tänav	163	884	721		paremal
5130002	Aia tänav	0	1425	1425		vasakul
5130002	Aia tänav	1425	1678	253		paremal
5130003	Auga tänav	0	264	264		vasakul
5130006	Jaan Poska tänav	220	2808	2588	kõnni ja jalgrattatee	paremal
5130006	Jaan Poska tänav	220	1041	821		vasakul
5130013	Kesk tänav	377	495	118		paremal
5130013	Kesk tänav	680	717	37		paremal
5130013	Kesk tänav	358	495	137		vasakul
5130014	Kiriku tänav	238	489	251		paremal
5130014	Kiriku tänav	290	489	199		vasakul
5130015	Koidu tänav	78	683	605		paremal
5130015	Koidu tänav	265	683	418		vasakul
5130017	Kungla tänav	259	312	53		paremal
5130026	Metsa tänav	0	1190	1190		paremal
5130026	Metsa tänav	0	1094	1094		vasakul
5130030	Pargi tänav	431	639	208		paremal
5130030	Pargi tänav	78	158	80		vasakul
5130030	Pargi tänav	541	735	194		vasakul
5130032	Raja tänav	0	1591	1591	vajab mingi aja möödudes kohati uuendamist	vasakul
5130032	Raja tänav	0	1591	1591	kõnni ja jalgrattatee	paremal
5130036	Suur-Lootsi tänav	0	239	239		vasakul
5130040	Vabaduse tänav	0	446	446		paremal
5130040	Vabaduse tänav	0	446	446		vasakul
5130052	Kalda H1 tänav	0	85	85		vasakul
5130112	Turu põik	0	147	147	teede nimekirjas	paremal
5130202	Lennuki kergliiklustee	0	131	131		paremal
5130206	Mere kergliiklustee	0	179	179	kiviparkett, laius 6m, liiklusele suletud	paremal
8510350	Roheline tänav	470	532	62		paremal
8510370	Uus tänav	0	188	188		paremal
8510380	Pargi tänav	0	40	40		paremal
8510461	Sepikoja tänav	0	101	101		vasakul
8510840	Narva maantee	32	718	686		paremal
8510840	Narva maantee	416	621	205		vasakul
8510850	Tiigi tänav	0	786	786		paremal
8511080	Männikute jalgte	0	2337	2337		paremal
8511670	Rebase tänav	0	1099	1099		paremal



# LISA 11. Olemasolevad kõnni- ja jalgrattateed Narva-Jõesuu linna teedel


Seisuga 01.10.2019



Puhkova küla

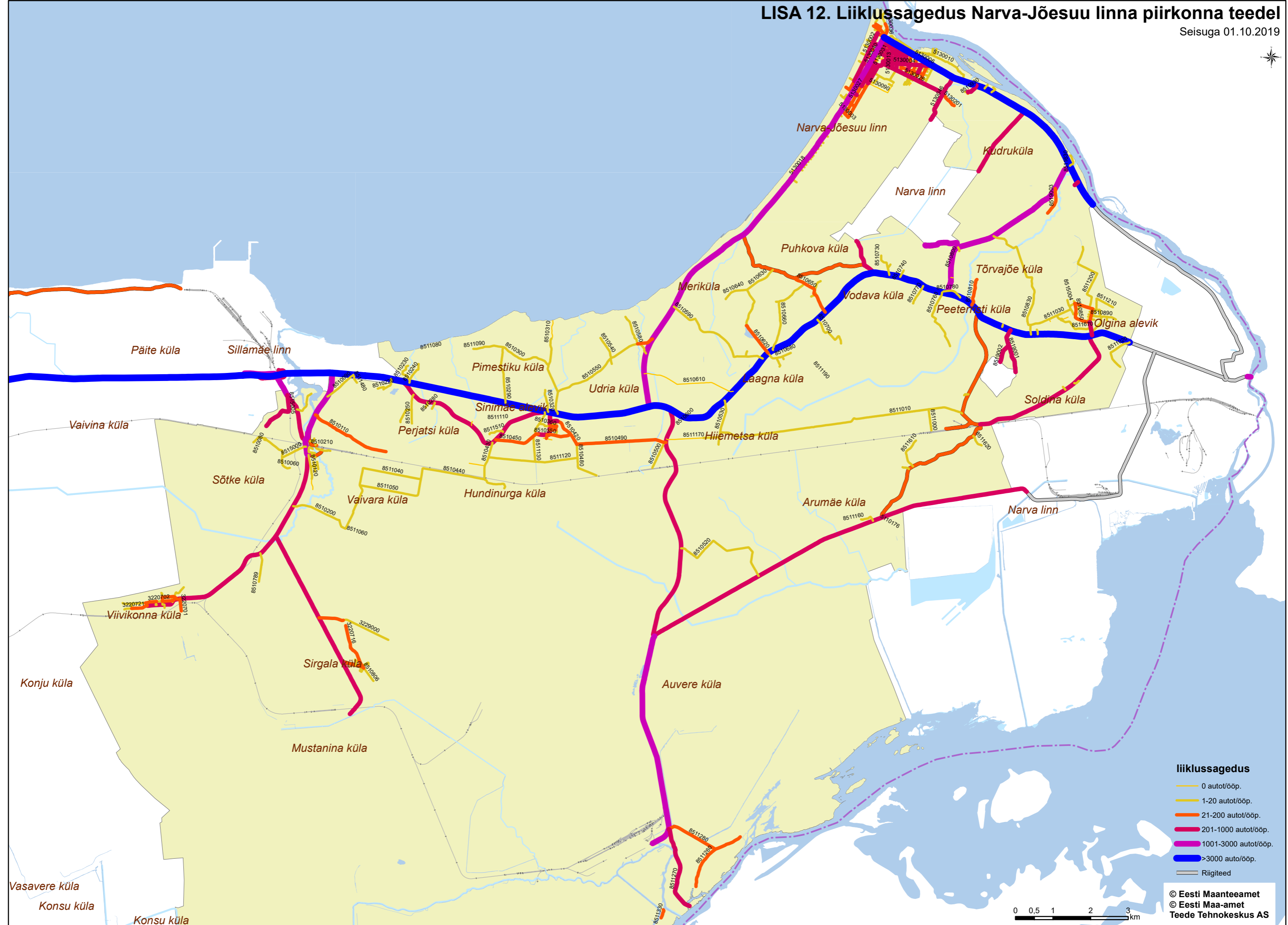
- ..... kõnnitee paremal
- ..... kõnnitee vasakul

© Eesti Maanteeamet  
© Eesti Maa-amet  
Teede Tehnokeskus AS



# LISA 12. Liiklussagedus Narva-Jõesuu linna piirkonna teedel

Seisuga 01.10.2019



**liiklussagedus**

- 0 autot/ööp.
- 1-20 autot/ööp.
- 21-200 autot/ööp.
- 201-1000 autot/ööp.
- 1001-3000 autot/ööp.
- >3000 auto/ööp.
- Riigiteed

© Eesti Maanteeamet  
© Eesti Maa-amet  
Teede Tehnokeskus AS

Sinimäe

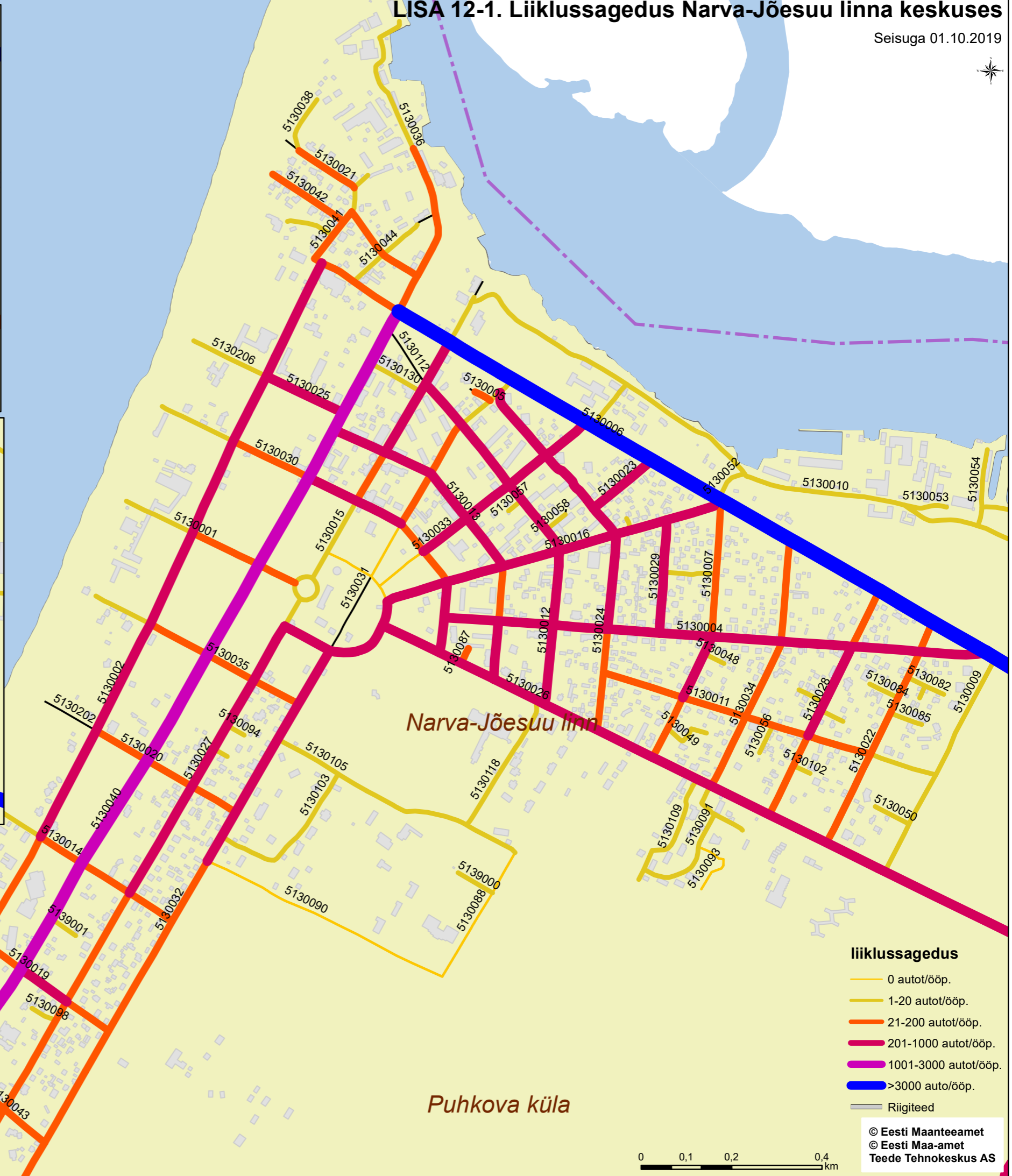


Olgina



# LISA 12-1. Liiklussagedus Narva-Jõesuu linna keskses

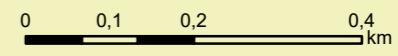
Seisuga 01.10.2019



### liiklussagedus

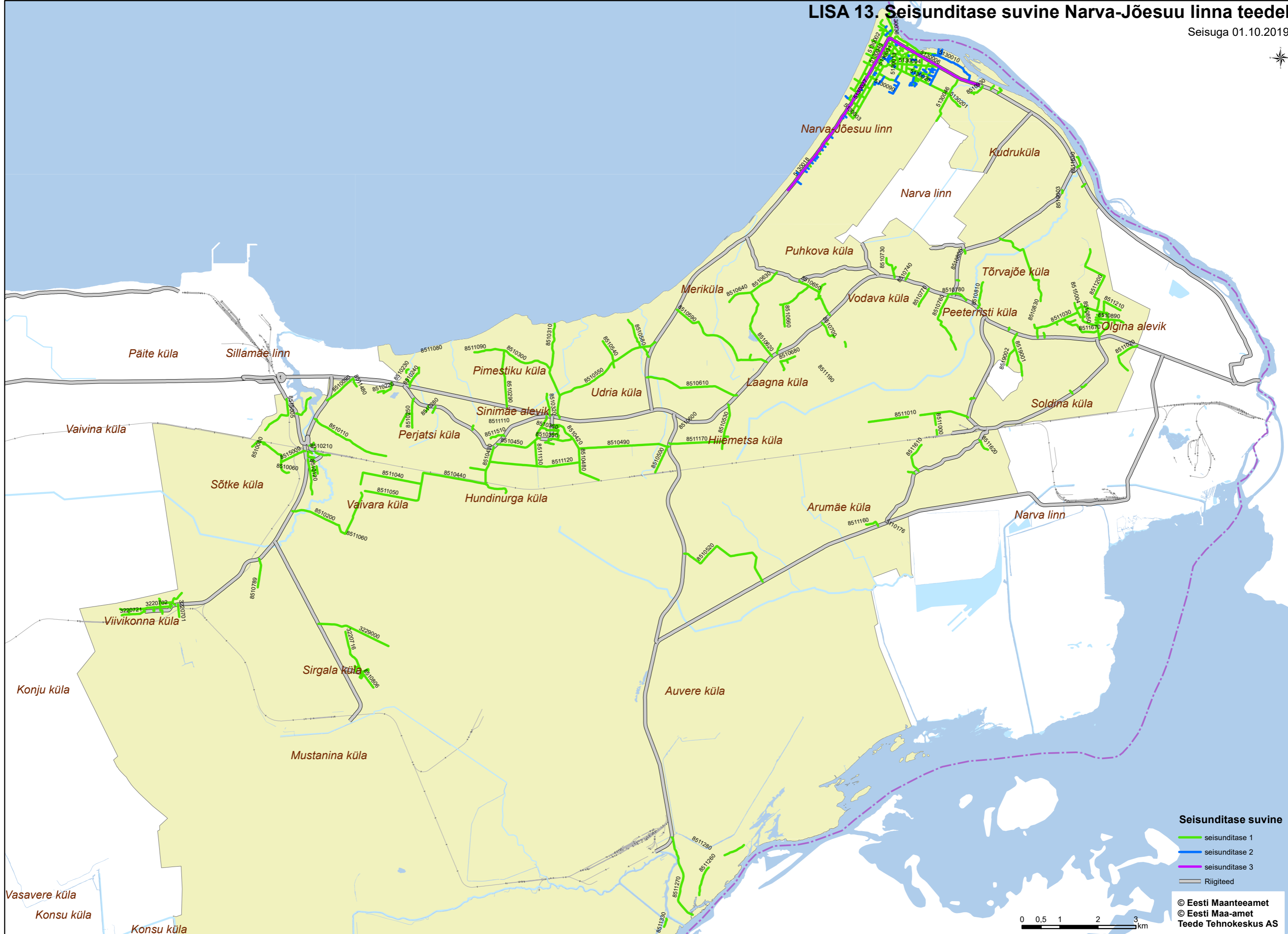
- 0 autot/ööp.
- 1-20 autot/ööp.
- 21-200 autot/ööp.
- 201-1000 autot/ööp.
- 1001-3000 autot/ööp.
- >3000 auto/ööp.
- Riigiteed

© Eesti Maanteeamet  
 © Eesti Maa-amet  
 Teede Tehnokeskus AS



# LISA 13. Seisunditase suvine Narva-Jõesuu linna teedel

Seisuga 01.10.2019



**Seisunditase suvine**

- seisunditase 1
- seisunditase 2
- seisunditase 3
- Riigiteed

© Eesti Maanteeamet  
© Eesti Maa-amet  
Teede Tehnokeskus AS





Sinimäe



Olgina



# LISA 13-1. Seisunditase suvine Narva-Jõesuu linna keskses

Seisuga 01.10.2019

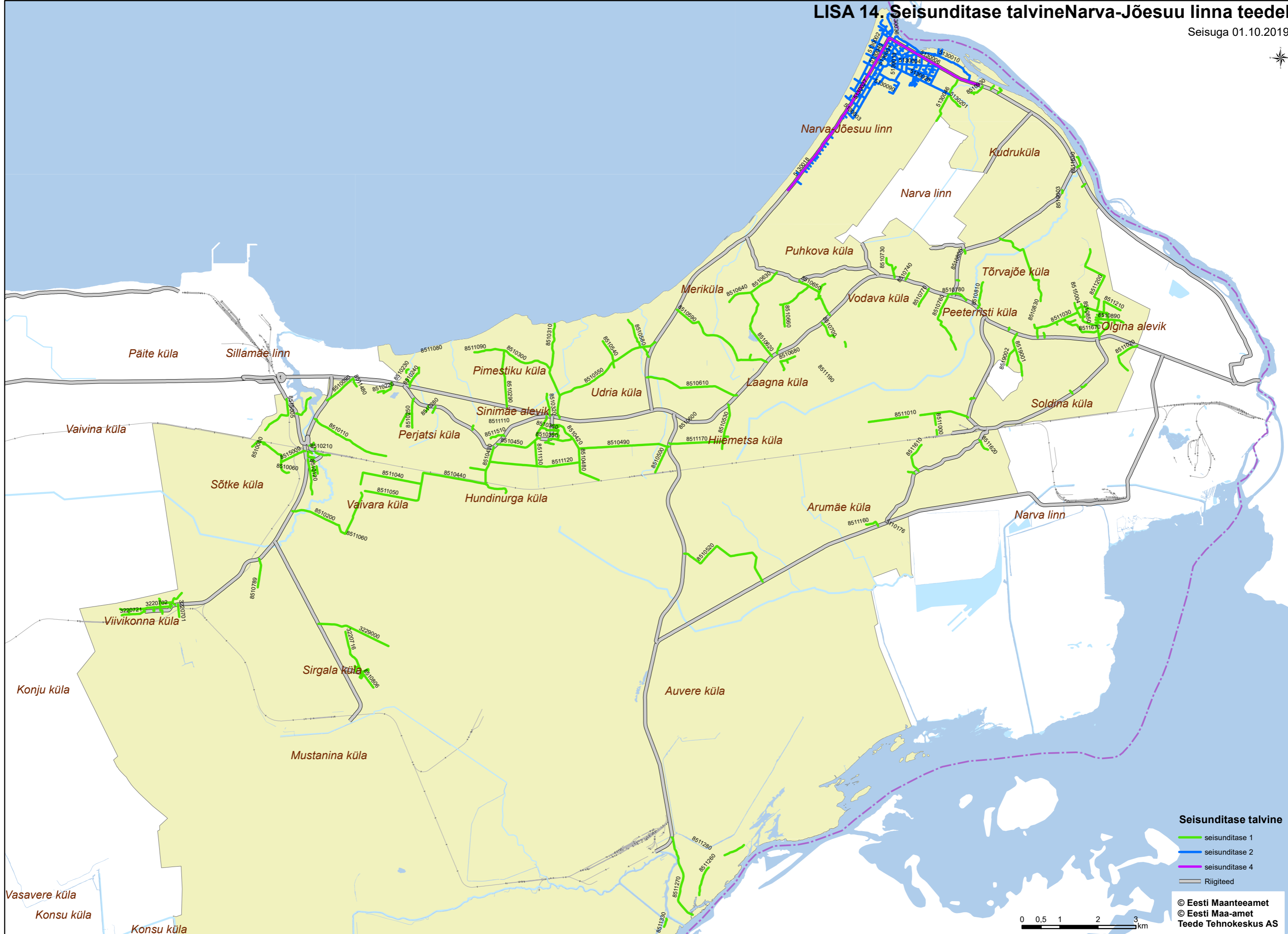


### seisunditase

- seisunditase 1
- seisunditase 2
- seisunditase 3
- Riigiteed

# LISA 14. Seisunditase talvine Narva-Jõesuu linna teedel

Seisuga 01.10.2019



- Seisunditase talvine**
- seisunditase 1
  - seisunditase 2
  - seisunditase 4
  - Riigiteed

© Eesti Maanteeamet  
© Eesti Maa-amet  
Teede Tehnokeskus AS





### KATTEGA MAANTEE SEISUNDITASE

Liiklussagedus, autot ööpäevas	Nõutav seisunditase			
	Põhimaantee	Tugimaantee	Kõrvalmaantee	Kohalik maantee
kiirtee	4	–	–	–
üle 6000	3	3	3	–
3001–6000	3	3	3	2
1001–3000	3	2	2	2
201–1000	3	2	1	1
kuni 200	–	1	1	1

### TÄNAVA SEISUNDITASE

Tänavaliik	Nõutav seisunditase
<b>Magistraalid</b>	
Kiirtee	4
Põhitänav	3
Jaotustänav	2
<b>Juurdepääsuteed</b>	
Kõrvaltänav	2
Veotänav, väljak, parkimisplats	1
Kvartalisisene tänav, jalgtänav, jalgtee	1
Jalg- ja jalgrattatee	3
Kõnnitee	3

**KATTEGA TEE SEISUNDINÕUDED**

Näitajad	Seisunditaseme nõuded			
	1	2	3	4
<b>TEEKATE</b>				
Nõutav keskmine IRI <sup>1</sup> arv maanteedel, mm/m	10	8	5	3
Praad laiusega kuni 2,0 cm ja teekatte murenemine sügavusega kuni 2,5 cm (maanteed)	Võib esineda 15. novembrist 15. juunini	Võib esineda 15. novembrist 1. juunini	Võib esineda 15. novembrist 15. maini	Võib esineda 15. novembrist 15. maini
Praad laiusega kuni 2 cm ja teekatte murenemine sügavusega kuni 2,5 cm (tänavad)	Võib esineda 15. novembrist 1. juulini	Võib esineda 15. novembrist 15. juunini	Võib esineda 15. novembrist 1. juunini	Võib esineda 15. novembrist 1. juunini
Augud läbimõõduga alla 20,0 cm ja sügavusega 2,5 kuni 5,0 cm (maanteed)	Võib esineda 15. novembrist 15. juunini	Võib esineda 15. novembrist 1. juunini	Ei või esineda	Ei või esineda
Augud läbimõõduga alla 20,0 cm ja sügavusega 2,5 kuni 5,0 cm (tänavad)	Võib esineda 15. novembrist 1. juulini	Võib esineda 15. novembrist 15. juunini	Ei või esineda	Ei või esineda
Augud läbimõõduga üle 20,0 cm ja sügavusega üle 5,0 cm (maanteed ja tänavad)	Võib esineda 15. novembrist 1. juunini	Võib esineda 15. novembrist 15. maini	Ei või esineda	Ei või esineda
Roopa lubatud suurim sügavus, mm	40	30	20	20
<b>TEEPEENAR<sup>2</sup></b>				
Tugipeenar ei või olla kõrgem või madalam sõidutee katte või kindlustatud peenra servast rohkem kui, cm	5	5	5	3

Näitajad	Seisunditaseme nõuded			
	1	2	3	4
<b>TÄHISTUS</b>				
Maantee telgjoon teekatte laiusel üle 6,5 m	Ei ole nõutav	Nõutav	Nõutav	Nõutav
Tänavate telgjoon teekatte laiusel üle 6,0 m	Ei ole nõutav	Nõutav	Nõutav	Nõutav
Maantee äärejooned, sõiduradade ja ristmike märgistus teekatte laiusel üle 6,5 m	Ei ole nõutav	Ei ole nõutav	Nõutav	Nõutav
Maantee äärejooned teekatte laiusel alla 6,5 m	Ei ole nõutav	Nõutav	Nõutav	Nõutav
Tänavate sõiduradade ja ristmike märgistus teekatte laiusel üle 6,0 m	Ei ole nõutav	Nõutav	Nõutav	Nõutav
Tähistused maanteel ja tänaval, kus lubatud piirkiirus on üle 50 km/h ja puudub valgustus	Ei ole nõutavad	Ei ole nõutavad	Nõutavad	Nõutavad
<b>KÜLGNÄHTAVUS<sup>3</sup></b>				
Maanteel, m	1	2	4	9
Tänaval, kus lubatud piirkiirus on üle 50 km/h ja puudub valgustus, m	1	2	8	8
Külgnähtavus maanteeristmikel ja tänavaristmikel, kus lubatud piirkiirus on üle 50 km/h ja puudub valgustus	Lisanõudeid ei ole	Ristmikule lähemal kui 20m on nõutav 5m võrra laiem külgnähtavus	Ristmikule lähemal kui 40m on nõutav 5m võrra laiem külgnähtavus	Ristmikule lähemal kui 60m on nõutav 5m võrra laiem külgnähtavus
<b>HEAKORRATÖÖD</b>				
Rohu lubatud suurim kõrgus maantee eraldusribal, teepeenral ja haljasribal, cm	40	30	20	10
Rohu lubatud suurim kõrgus tänavate eraldusribal ja teemaal tänaväärsel haljasalal, cm	15	7	7	7

Näitajad	Seisunditaseme nõuded			
	1	2	3	4
Tänaava teemaa puhastustööde perioodilisus	Vastavalt vajadusele	Kaks korda kuus	Üks kord nädalas	Kolm korda nädalas
<b>TEHNOVÕRKUDE KAEVUD JA KAPED<sup>4</sup></b>				
Kaas ei või olla madalam teekatte pinnast kui, cm	2	2	2	1

Märkused:

<sup>1</sup> IRI (International Roughness Index) iseloomustab üksikute 100 m pikkuste kattelõikude tasasust mm/m, mis on määratletud kiirusel 80 km/h.

<sup>2</sup> Kindlustatud teepeenra seisund peab vastama katte seisundile ning tugipeenar ei tohi takistada vee äravoolu.

<sup>3</sup> Külgnähtavust arvestatakse külgkraavi välisservast või selle puudumisel mulde alumisest servast.

<sup>4</sup> Kaas ei või olla teekatte pinnast kõrgemal.



### KRUUSATEE SEISUNDITASE

Liiklussagedus (autot ööpäevas) või tänav liik	Nõutav seisunditase			
	Tänav	Tugi- maantee	Kõrval- maantee	Kohalik maantee
<b>Maanteed</b>				
üle 1000	-	4	4	-
201 – 1000	-	3	2	2
kuni 200	-	2	2	1
<b>Tänavad</b>				
kõrvaltänav, veotänav, väljak, parkimisplats, kvartalisisene tänav, jalgtänav, jalgtee	2	-	-	-
jalgrattatee, kõnnitee	2	-	-	-

Märkus: liiklussagedusel alla 50 auto ööpäevas määrab nõuded tee seisundile tee omanik.

### KRUUSATEE SEISUNDINÕUDED

Näitajad	Seisunditaseme nõuded			
	1	2	3	4
<b>PEALISPIND</b>				
Põikprofili kalle, %	üle 1,0	üle 2,0	üle 2,5	üle 2,5
Kruusa või pinnase valli maksimaalne kõrgus tee servas, mis ei takista vee äravoolu, cm	Lisanõudeid ei ole	10	5	Valli ei või esineda
Roobaste ja ebatasasuste maksimaalne lubatud sügavus, cm	10	8	5	Roopaid ja ebatasasusi ei või esineda
<b>TÄHISTUS</b>				
Tähispostid tänaval, kus lubatud piirkiirus on üle 50 km/h ja puudub valgustus	Ei ole nõutavad	Ei ole nõutavad	Nõutavad	Nõutavad
<b>KÜLGNÄHTAVUS<sup>1</sup></b>				
Minimaalne külgnähtavus maanteel ja tänaval, kus lubatud piirkiirus on üle 50 km/h ja puudub valgustus, m	1	1	2	4
Külgnähtavus maanteeristmikel ja tänavaristmikel, kus lubatud piirkiirus on üle 50 km/h ja puudub valgustus	Ristmikule lähemal kui 10m on nõutav 5m võrra laiem külgnähtavus			
<b>HEAKORRATÖÖD</b>				
Maanteel rohu niitmise sagedus teepeenralt hooaja jooksul	1 kord	2 korda	2 korda	2 korda
Rohu lubatud maksimaalne kõrgus tänava eraldusribal ja teemaal tänavaäärsel haljasalal, cm	15	7	7	7
Tänava puhastustööde perioodilisus	Vastavalt vajadusele	Kaks korda kuus	Üks kord nädalas	Kolm korda nädalas

<sup>1</sup> Külgnähtavust arvestatakse külgkraavi välisservast või selle puudumisel mulde alumisest servast.

### MAANTEE TALVINE SEISUNDITASE

Liiklussagedus, autot ööpäevas	Nõutav seisunditase			
	Põhimaantee	Tugimaantee	Kõrvalmaantee	Kohalik maantee
kiirtee	4	–	–	–
üle 3000	3	3	3	–
1001–3000	3	2	2	2
201–1000	3	1	1	1
kuni 200 <sup>1</sup>	–	1	1	1

<sup>1</sup> Liiklussagedusel alla 50 auto ööpäevas määrab nõuded tee seisundile tee omanik tingimusel, et tee on sõidukitele, jalgratturitele ja jalakäijatele läbitav ning ohutu. Väljaspool asulaid, sh maantee kõrval (koosseisus), peab tee omanik täitma kõnniteel ja jalg- ja jalgrattateel vähemalt 1. seisunditaseme nõuded. Kui tee laius seda lubab, võib lumetõrje ja libedusetõrje ära jätta tee omaniku otsusega osa tee laiuses, et seda osa saaksid kasutada suusatajad, kelgutajad jt.

### TÄNAVA TALVINE SEISUNDITASE

<b>Tänavaliik</b>	<b>Nõutav seisunditase</b>
<b>Magistraalid</b>	
Kiirtee	4
Põhitänav	4
Jaotustänav	3
<b>Juurdepääsuteed</b>	
Kõrvaltänav	2
Veotänav, väljak, parkimisplats	2
Kvartalisisene tänav, jalgtänav, jalgtee	2
Jalgrattatee	3
Kõnnitee	3
Ohtlikud tänavalõigud	3

### TEE TALVISED SEISUNDINÕUDED

Näitajad	Seisunditaseme nõuded			
	1	2	3	4
<b>ÜLDISED NÕUDED</b>				
Tee nõutav seisund	Kinnisõidetud lumi või jäätunud tee, libedusetõrje ohtlikes kohtades	Kinnisõidetud lumi või jäätunud tee, libedusetõrje kogu teel	Kõnnitee ning kõigi sõiduradade sõidujäljed sõiduteel on lume- ja jäävabad	Kõnnitee ning sõidutee teekate on lume- ja jäävaba sõiduradade laiuses
Nõutav minimaalne haardetegur maanteel	0,20 ja ohtlikes kohtades 0,25	0,25 kogu teel	sõidujälgedes 0,30 ja teistes kohtades 0,28	0,30 kogu teel
Lumevallide vahe maanteel mõõdetuna teepinnalt, m	6 või kitsamal teel vähemalt sõiduraja laius	8 või kitsamal teel vähemalt mulde laius	Sõiduradade ja teepeenarde laiuses	Sõiduradade ja teepeenarde laiuses
<b>TASASUS</b>				
Suurimad roopad või ebatasasused kinnisõidetud lumel või karedas jääs, cm	4	3	Sõidujälgede vahel võib olla lumekiht kuni 2cm	Teekate puhas, õhutemperatuuril alla -12°C lubatud sõiduteel sõiduradade vahel lumekiht kuni 1cm
<b>LUMEKIHI KRIITILINE PAKSUS</b>				
Kohev lumi, cm	10	8	4	3
Sulalumi, lõrts või soola ja lume segu, cm	5	4	2	2

Märkus: lisa 3 „Kattega tee seisundinõuded” ja lisa 5 „Kruusatee seisundinõuded” toodud nõuded kehtivad aastaringelt.

### HOOLDUSTSÜKLI AEG TUNDIDES

Hooldustsükkel	Seisunditaseme nõuded			
	1 <sup>1</sup>	2	3	4
Lume ja lõrtsi eemaldamine sõiduteelt	24	12	5	2
Aeg nõutava haardeteguri tagamiseks	12	8	4	2
Soola-lume segu eemaldamine sõiduteelt <sup>2</sup>	-	-	8	4
Kõnnitee ning jalg- ja jalgrattatee puhastamine ja libedusetõrje	12	12	8	6
Tee kohta kehtivate nõuete täitmine <sup>3</sup>	36	24	12	8
Libedusetõrje tänava ohtlikes kohtades	6	4	2	1

Märkused:

<sup>1</sup> Kohalikel teedel seisunditasemega 1 ja teedel liiklussagedusega alla 50 auto ööpäevas määrab hooldustsükli aja tee omanik.

<sup>2</sup> Eeldatakse, et 1. ja 2. seisunditasemetega teedel tagatakse nõutav haardetegur teepinna karestamise või liivatamisega.

<sup>3</sup> Lisas 8 esitatud nõuete lumevallide vahe, liiklusmärkide puhtuse ja tee tasetasuse ning § 23 lõikes 2 sätestatud nõude lumevallide madaldamise kohta täitmine.

## LISA 24. Narva-Jõesuu linna teede seisunditasemed

tee	nimetus	algus	lõpp	pikkus	Liiklus	kate	Tee liigitus	Seisunditase	
								suvi	talv
3220701	Energeetikute tänav	0	328	328	150	tolmuvaba	maantee	1	1
3220702	Kaevurite tänav	0	309	309	15	kruusatee	maantee	1	1
3220702	Kaevurite tänav	309	504	195	15	tolmuvaba	maantee	1	1
3220702	Kaevurite tänav	504	804	300	50	tolmuvaba	maantee	1	1
3220702	Kaevurite tänav	804	959	155	15	tolmuvaba	maantee	1	1
3220702	Kaevurite tänav	959	1268	309	200	tolmuvaba	maantee	1	1
3220704	Kaevurite J1 tänav	0	92	92	5	tolmuvaba	maantee	1	1
3220705	Aianduse tänav	0	88	88	5	tolmuvaba	maantee	1	1
3220706	Rahu tänav	0	420	420	50	tolmuvaba	maantee	1	1
3220706	Rahu tänav	420	526	106	50	tolmuvaba	maantee	1	1
3220707	Rahu J1 tänav	0	103	103	5	tolmuvaba	maantee	1	1
3220707	Rahu J1 tänav	103	142	39	5	tolmuvaba	maantee	1	1
3220708	Rahu J2 tänav	0	93	93	5	tolmuvaba	maantee	1	1
3220708	Rahu J2 tänav	93	123	30	5	kruusatee	maantee	1	1
3220710	Sillamäe J1 tee	0	96	96	5	tolmuvaba	maantee	1	1
3220711	Sillamäe J2 tee	0	40	40	5	tolmuvaba	maantee	1	1
3220714	Sirgala tee	0	76	76	100	tolmuvaba	maantee	1	1
3220716	Kooli tänav	0	235	235	100	tolmuvaba	maantee	1	1
3220716	Kooli tänav	235	521	286	100	kruusatee	maantee	1	1
3220716	Kooli tänav	521	634	113	100	kruusatee	maantee	1	1
3220716	Kooli tänav	634	1243	609	100	kruusatee	maantee	1	1
3220717	Nooruse tänav	0	236	236	5	tolmuvaba	maantee	1	1
3220717	Nooruse tänav	236	253	17	5	kruusatee	maantee	1	1
3220717	Nooruse tänav	253	387	134	5	tolmuvaba	maantee	1	1

tee	nimetus	algus	lõpp	pikkus	Liiklus	kate	Tee liigitus	Seisunditase	
								suvi	talv
3220719	Ruudu tänav	0	165	165	10	tolmuvaba	maantee	1	1
3220719	Ruudu tänav	165	280	115	10	tolmuvaba	maantee	1	1
3220720	Rahu põik	0	134	134	20	tolmuvaba	maantee	1	1
3220720	Rahu põik	134	405	271	20	tolmuvaba	maantee	1	1
3220721	Sillamäe tee	0	431	431	50	kruusatee	maantee	1	1
3220721	Sillamäe tee	431	632	201	5	kruusatee	maantee	1	1
3229000	Sirgala-Metsküla tee	0	659	659	50	kruusatee	maantee	1	1
3229000	Sirgala-Metsküla tee	659	1980	1321	5	kruusatee	maantee	1	1
3229001	Liiva tänav	0	155	155	5	pinnas	maantee	1	1
3229002	Liiva põik tänav	0	70	70	5	kruusatee	maantee	1	1
3229002	Liiva põik tänav	70	98	28	5	tolmuvaba	maantee	1	1
5130001	Adolf Hahni tänav	0	90	90	100	tolmuvaba	kvartalisisene	1	2
5130001	Adolf Hahni tänav	90	252	162	150	tolmuvaba	kvartalisisene	1	2
5130001	Adolf Hahni tänav	252	415	163	5	tolmuvaba	kvartalisisene	1	2
5130002	Aia tänav	0	46	46	300	tolmuvaba	kvartalisisene	1	2
5130002	Aia tänav	46	232	186	300	tolmuvaba	kvartalisisene	1	2
5130002	Aia tänav	232	278	46	300	tolmuvaba	kvartalisisene	1	2
5130002	Aia tänav	278	662	384	500	tolmuvaba	kvartalisisene	1	2
5130002	Aia tänav	662	1414	752	500	tolmuvaba	kvartalisisene	1	2
5130002	Aia tänav	1414	1591	177	100	tolmuvaba	kvartalisisene	1	2
5130002	Aia tänav	1591	1678	87	100	tolmuvaba	kvartalisisene	1	2
5130003	Auga tänav	0	120	120	50	tolmuvaba	kvartalisisene	1	2
5130003	Auga tänav	120	264	144	200	tolmuvaba	kvartalisisene	1	2
5130004	Eduard Vilde tänav	0	478	478	300	tolmuvaba	kvartalisisene	1	2
5130004	Eduard Vilde tänav	478	747	269	500	tolmuvaba	kvartalisisene	1	2
5130004	Eduard Vilde tänav	747	904	157	700	tolmuvaba	kvartalisisene	1	2
5130004	Eduard Vilde tänav	904	1202	298	1000	tolmuvaba	kvartalisisene	1	2



tee	nimetus	algus	lõpp	pikkus	Liiklus	kate	Tee liigitus	Seisunditase	
								suvi	talv
5130005	Eha tänav	0	39	39	50	pinnas	kvartalisisene	2	2
5130006	Jaan Poska tänav	0	19	19	50	tolmuvaba	põhitänav	1	1
5130006	Jaan Poska tänav	19	220	201	200	tolmuvaba	põhitänav	1	1
5130006	Jaan Poska tänav	220	1450	1230	4200	tolmuvaba	põhitänav	3	4
5130006	Jaan Poska tänav	1450	1723	273	4500	tolmuvaba	põhitänav	3	4
5130006	Jaan Poska tänav	1723	2894	1171	4600	tolmuvaba	põhitänav	3	4
5130007	Jõe tänav	0	306	306	200	tolmuvaba	kvartalisisene	1	2
5130007	Jõe tänav	306	455	149	300	tolmuvaba	kvartalisisene	1	2
5130007	Jõe tänav	455	603	148	100	tolmuvaba	kvartalisisene	1	2
5130008	Jüri tänav	0	108	108	10	tolmuvaba	kvartalisisene	1	2
5130009	Hirve tänav	0	290	290	10	pinnas	kvartalisisene	2	2
5130009	Hirve tänav	290	532	242	5	pinnas	kvartalisisene	2	2
5130010	Kalda tänav	0	43	43	5	tolmuvaba	kvartalisisene	1	2
5130010	Kalda tänav	43	67	24	5	tolmuvaba	kvartalisisene	1	2
5130010	Kalda tänav	67	744	677	5	tolmuvaba	kvartalisisene	1	2
5130010	Kalda tänav	744	1135	391	5	tolmuvaba	kvartalisisene	1	2
5130010	Kalda tänav	1135	1756	621	5	kruusatee	kvartalisisene	2	2
5130010	Kalda tänav	1756	2316	560	5	kruusatee	kvartalisisene	2	2
5130010	Kalda tänav	2316	2478	162	5	kruusatee	kvartalisisene	2	2
5130011	Kalevi tänav	0	474	474	200	tolmuvaba	kvartalisisene	1	2
5130011	Kalevi tänav	474	618	144	50	tolmuvaba	kvartalisisene	1	2
5130011	Kalevi tänav	618	769	151	5	pinnas	kvartalisisene	2	2
5130012	Karja tänav	0	475	475	500	tolmuvaba	kvartalisisene	1	2
5130012	Karja tänav	475	640	165	400	tolmuvaba	kvartalisisene	1	2
5130012	Karja tänav	640	817	177	300	tolmuvaba	kvartalisisene	1	2
5130013	Kesk tänav	0	362	362	800	tolmuvaba	kvartalisisene	1	2
5130013	Kesk tänav	362	495	133	500	tolmuvaba	kvartalisisene	1	2

tee	nimetus	algus	lõpp	pikkus	Liiklus	kate	Tee liigitus	Seisunditase	
								suvi	talv
5130013	Kesk tänav	495	616	121	200	tolmuvaba	kvartalisisene	1	2
5130013	Kesk tänav	616	745	129	300	tolmuvaba	kvartalisisene	1	2
5130014	Kiriku tänav	0	113	113	100	tolmuvaba	kvartalisisene	1	2
5130014	Kiriku tänav	113	346	233	200	tolmuvaba	kvartalisisene	1	2
5130014	Kiriku tänav	346	489	143	10	tolmuvaba	kvartalisisene	1	2
5130015	Koidu tänav	78	275	197	5	tolmuvaba	kvartalisisene	1	2
5130015	Koidu tänav	275	400	125	100	tolmuvaba	kvartalisisene	1	2
5130015	Koidu tänav	400	684	284	300	tolmuvaba	kvartalisisene	1	2
5130015	Koidu tänav	684	796	112	5	tolmuvaba	kvartalisisene	1	2
5130016	Kudruküla tänav	0	138	138	600	tolmuvaba	kvartalisisene	1	2
5130016	Kudruküla tänav	138	268	130	800	tolmuvaba	kvartalisisene	1	2
5130016	Kudruküla tänav	268	773	505	1000	tolmuvaba	kvartalisisene	1	2
5130017	Kungla tänav	0	313	313	600	tolmuvaba	kvartalisisene	1	2
5130017	Kungla tänav	313	491	178	0	pinnas	kvartalisisene	2	2
5130018	Lydia Koidula tänav	0	2591	2591	2400	tolmuvaba	põhitänav	3	4
5130019	Lembitu tänav	0	113	113	200	tolmuvaba	kvartalisisene	1	2
5130019	Lembitu tänav	113	237	124	300	tolmuvaba	kvartalisisene	1	2
5130019	Lembitu tänav	237	346	109	50	tolmuvaba	kvartalisisene	1	2
5130019	Lembitu tänav	346	458	112	50	tolmuvaba	kvartalisisene	1	2
5130020	Lennuki tänav	0	357	357	200	tolmuvaba	kvartalisisene	1	2
5130021	Liiva tänav	0	148	148	50	tolmuvaba	kvartalisisene	1	2
5130022	Linda tänav	0	71	71	150	tolmuvaba	kvartalisisene	1	2
5130022	Linda tänav	71	323	252	200	tolmuvaba	kvartalisisene	1	2
5130022	Linda tänav	323	542	219	100	tolmuvaba	kvartalisisene	1	2
5130023	Lootuse tänav	0	168	168	400	tolmuvaba	kvartalisisene	1	2
5130024	Mäe tänav	112	226	114	300	tolmuvaba	kvartalisisene	1	2
5130024	Mäe tänav	311	410	99	300	tolmuvaba	kvartalisisene	1	2

tee	nimetus	algus	lõpp	pikkus	Liiklus	kate	Tee liigitus	Seisunditase	
								suvi	talv
5130024	Mäe tänav	410	621	211	400	tolmuvaba	kvartalisisene	1	2
5130024	Mäe tänav	621	718	97	200	tolmuvaba	kvartalisisene	1	2
5130024	Mäe tänav	718	846	128	100	tolmuvaba	kvartalisisene	1	2
5130025	Mere tänav	0	188	188	300	tolmuvaba	kvartalisisene	1	2
5130026	Metsa tänav	0	272	272	1000	tolmuvaba	kvartalisisene	1	2
5130026	Metsa tänav	272	405	133	1000	tolmuvaba	kvartalisisene	1	2
5130026	Metsa tänav	405	1222	817	1000	tolmuvaba	kvartalisisene	1	2
5130026	Metsa tänav	1222	1797	575	1000	tolmuvaba	kvartalisisene	1	2
5130027	Nurme tänav	0	153	153	5	tolmuvaba	kvartalisisene	1	2
5130027	Nurme tänav	153	190	37	300	tolmuvaba	kvartalisisene	1	2
5130027	Nurme tänav	190	374	184	300	tolmuvaba	kvartalisisene	1	2
5130027	Nurme tänav	374	836	462	300	tolmuvaba	kvartalisisene	1	2
5130027	Nurme tänav	836	1113	277	200	tolmuvaba	kvartalisisene	1	2
5130027	Nurme tänav	1113	1389	276	100	tolmuvaba	kvartalisisene	1	2
5130027	Nurme tänav	1389	1563	174	50	tolmuvaba	kvartalisisene	1	2
5130027	Nurme tänav	1563	1708	145	50	tolmuvaba	kvartalisisene	1	2
5130028	Olevi tänav	0	138	138	100	tolmuvaba	kvartalisisene	1	2
5130028	Olevi tänav	138	358	220	300	tolmuvaba	kvartalisisene	1	2
5130028	Olevi tänav	358	553	195	200	tolmuvaba	kvartalisisene	1	2
5130029	Õnne tänav	0	251	251	300	tolmuvaba	kvartalisisene	1	2
5130030	Pargi tänav	0	158	158	400	tolmuvaba	kvartalisisene	1	2
5130030	Pargi tänav	158	321	163	200	tolmuvaba	kvartalisisene	1	2
5130030	Pargi tänav	321	550	229	400	tolmuvaba	kvartalisisene	1	2
5130030	Pargi tänav	550	735	185	50	tolmuvaba	kvartalisisene	1	2
5130030	Pargi tänav	735	910	175	5	tolmuvaba	kvartalisisene	1	2
5130031	Rahu tänav	70	151	81	10	tolmuvaba	kvartalisisene	1	2
5130031	Rahu tänav	151	280	129	100	tolmuvaba	kvartalisisene	1	2

tee	nimetus	algus	lõpp	pikkus	Liiklus	kate	Tee liigitus	Seisunditase	
								suvi	talv
5130031	Rahu tänav	280	410	130	200	tolmuvaba	kvartalisisene	1	2
5130031	Rahu tänav	410	543	133	0	pinnas	kvartalisisene	2	2
5130032	Raja tänav	0	539	539	300	tolmuvaba	kvartalisisene	1	2
5130032	Raja tänav	539	1076	537	200	tolmuvaba	kvartalisisene	1	2
5130032	Raja tänav	1076	1258	182	200	tolmuvaba	kvartalisisene	1	2
5130032	Raja tänav	1258	1591	333	100	tolmuvaba	kvartalisisene	1	2
5130033	Sepa tänav	0	124	124	0	pinnas	kvartalisisene	2	2
5130033	Sepa tänav	124	365	241	300	tolmuvaba	kvartalisisene	1	2
5130033	Sepa tänav	365	584	219	500	tolmuvaba	kvartalisisene	1	2
5130034	Sulevi tänav	0	582	582	200	tolmuvaba	kvartalisisene	1	2
5130035	Supeluse tänav	0	374	374	100	tolmuvaba	kvartalisisene	1	2
5130035	Supeluse tänav	374	508	134	20	tolmuvaba	kvartalisisene	1	2
5130036	Suur-Lootsi tänav	0	90	90	100	tolmuvaba	kvartalisisene	1	2
5130036	Suur-Lootsi tänav	90	392	302	100	tolmuvaba	kvartalisisene	1	2
5130036	Suur-Lootsi tänav	392	728	336	5	määramata	kvartalisisene	2	2
5130037	Tähe tänav	0	119	119	5	tolmuvaba	kvartalisisene	1	2
5130038	Tuletorni tänav	0	128	128	5	tolmuvaba	kvartalisisene	1	2
5130039	Uus tänav	0	207	207	50	tolmuvaba	kvartalisisene	1	2
5130040	Vabaduse tänav	0	869	869	2500	tolmuvaba	põhitänav	3	4
5130040	Vabaduse tänav	869	1409	540	2500	tolmuvaba	põhitänav	3	4
5130040	Vabaduse tänav	1409	1765	356	2500	tolmuvaba	põhitänav	3	4
5130040	Vabaduse tänav	1765	2248	483	2500	tolmuvaba	põhitänav	3	4
5130041	Vabriku tänav	0	132	132	200	tolmuvaba	kvartalisisene	1	2
5130041	Vabriku tänav	132	187	55	20	tolmuvaba	kvartalisisene	1	2
5130041	Vabriku tänav	187	228	41	5	kruusatee	kvartalisisene	2	2
5130042	Vaikne tänav	0	189	189	50	tolmuvaba	kvartalisisene	1	2
5130043	Vambola tänav	0	116	116	50	tolmuvaba	kvartalisisene	1	2

tee	nimetus	algus	lõpp	pikkus	Liiklus	kate	Tee liigitus	Seisunditase	
								suvi	talv
5130043	Vambola tänav	116	250	134	200	tolmuvaba	kvartalisisene	1	2
5130043	Vambola tänav	250	396	146	10	tolmuvaba	kvartalisisene	1	2
5130043	Vambola tänav	396	477	81	10	pinnas	kvartalisisene	2	2
5130044	Vana tänav	48	80	32	5	pinnas	kvartalisisene	2	2
5130044	Vana tänav	80	149	69	5	tolmuvaba	kvartalisisene	1	2
5130044	Vana tänav	149	237	88	20	kruusatee	kvartalisisene	2	2
5130046	Suvilate tee	0	1308	1308	1000	tolmuvaba	maantee	1	1
5130048	Jõe H1 tänav	0	49	49	10	kruusatee	kvartalisisene	2	2
5130049	Jõe H2 tänav	0	42	42	10	kruusatee	kvartalisisene	2	2
5130049	Jõe H2 tänav	42	112	70	10	pinnas	kvartalisisene	2	2
5130050	Hirve J1 tänav	0	84	84	0	määramata	kvartalisisene	2	2
5130052	Kalda H1 tänav	0	85	85	5	tolmuvaba	kvartalisisene	1	2
5130053	Kalda H2 tänav	0	95	95	5	tolmuvaba	kvartalisisene	1	2
5130054	Kalda H3 tänav	0	79	79	5	kruusatee	kvartalisisene	2	2
5130054	Kalda H3 tänav	79	171	92	5	määramata	kvartalisisene	2	2
5130055	Kalda H4 tänav	0	79	79	5	kruusatee	kvartalisisene	2	2
5130055	Kalda H4 tänav	79	208	129	5	määramata	kvartalisisene	2	2
5130056	Kalevi H1 tänav	0	68	68	10	kruusatee	kvartalisisene	2	2
5130057	Karja jalgtee	0	38	38	5	tolmuvaba	kvartalisisene	1	2
5130058	Karja H1 tänav	0	54	54	10	tolmuvaba	kvartalisisene	1	2
5130062	Kudruküla H1 tänav	0	27	27	5	kruusatee	kvartalisisene	2	2
5130064	Lydia Koidula H1 tänav	0	101	101	5	kruusatee	kvartalisisene	2	2
5130065	Lydia Koidula H2 tänav	0	49	49	5	kruusatee	kvartalisisene	2	2
5130067	Lydia Koidula H3 tänav	0	96	96	5	kruusatee	kvartalisisene	2	2
5130068	Lydia Koidula H4 tänav	0	104	104	5	tolmuvaba	kvartalisisene	1	2
5130069	Lydia Koidula H5 tänav	0	90	90	5	kruusatee	kvartalisisene	2	2
5130070	Lydia Koidula H6 tänav	0	73	73	5	kruusatee	kvartalisisene	2	2

tee	nimetus	algus	lõpp	pikkus	Liiklus	kate	Tee liigitus	Seisunditase	
								suvi	talv
5130071	Lydia Koidula H7 tänav	0	80	80	5	tolmuvaba	kvartalisisene	1	2
5130074	Lydia Koidula H8 tänav	0	83	83	5	pinnas	kvartalisisene	2	2
5130075	Lydia Koidula H9 tänav	0	52	52	5	tolmuvaba	kvartalisisene	1	2
5130075	Lydia Koidula H9 tänav	52	80	28	5	pinnas	kvartalisisene	2	2
5130076	Lydia Koidula H10 tänav	0	91	91	5	tolmuvaba	kvartalisisene	1	2
5130077	Lydia Koidula H11 tänav	0	91	91	5	kruusatee	kvartalisisene	2	2
5130078	Lydia Koidula H12 tänav	0	101	101	5	kruusatee	kvartalisisene	2	2
5130079	Lydia Koidula H13 tänav	0	102	102	10	pinnas	kvartalisisene	2	2
5130080	Lydia Koidula H14 tänav	0	164	164	5	kruusatee	kvartalisisene	2	2
5130082	Linda H1 tänav	0	88	88	5	pinnas	kvartalisisene	2	2
5130083	Linda H2 tänav	0	29	29	5	pinnas	kvartalisisene	2	2
5130084	Linda H3 tänav	0	70	70	5	pinnas	kvartalisisene	2	2
5130085	Linda H4 tänav	0	74	74	5	pinnas	kvartalisisene	2	2
5130087	Metsa H1 tänav	0	36	36	50	kruusatee	kvartalisisene	2	2
5130088	Metsaraja tänav	0	318	318	0	kruusatee	kvartalisisene	2	2
5130090	Männiku tänav	0	25	25	0	tolmuvaba	kvartalisisene	1	2
5130090	Männiku tänav	25	51	26	0	kruusatee	kvartalisisene	2	2
5130090	Männiku tänav	51	469	418	0	pinnas	kvartalisisene	2	2
5130090	Männiku tänav	469	580	111	0	kruusatee	kvartalisisene	2	2
5130091	Männimetsa tänav	0	82	82	20	tolmuvaba	kvartalisisene	1	2
5130091	Männimetsa tänav	82	255	173	10	tolmuvaba	kvartalisisene	1	2
5130091	Männimetsa tänav	255	325	70	10	pinnas	kvartalisisene	2	2
5130092	Männimetsa H1 tänav	0	71	71	5	tolmuvaba	kvartalisisene	1	2
5130093	Männimetsa H2 tänav	0	152	152	0	määramata	kvartalisisene	2	2
5130094	Nurme H1 tänav	0	44	44	5	kruusatee	kvartalisisene	2	2
5130095	Nurme H2 tänav	0	35	35	5	kruusatee	kvartalisisene	2	2
5130098	Nurme H3 tänav	0	60	60	10	tolmuvaba	kvartalisisene	1	2

tee	nimetus	algus	lõpp	pikkus	Liiklus	kate	Tee liigitus	Seisunditase	
								suvi	talv
5130099	Olevi H1 tänav	0	63	63	5	kruusatee	kvartalisisene	2	2
5130100	Olevi H2 tänav	0	56	56	5	kruusatee	kvartalisisene	2	2
5130102	Olevi H3 tänav	0	41	41	5	pinnas	kvartalisisene	2	2
5130103	Orava tänav	0	11	11	5	tolmuvaba	kvartalisisene	1	2
5130103	Orava tänav	11	129	118	5	kruusatee	kvartalisisene	2	2
5130103	Orava tänav	129	368	239	5	pinnas	kvartalisisene	2	2
5130105	Piiri tee	0	50	50	5	tolmuvaba	kvartalisisene	1	2
5130105	Piiri tee	50	227	177	5	tolmuvaba	kvartalisisene	1	2
5130105	Piiri tee	227	465	238	5	tolmuvaba	kvartalisisene	1	2
5130105	Piiri tee	465	589	124	5	kruusatee	kvartalisisene	2	2
5130109	Roheline tänav	0	20	20	20	tolmuvaba	kvartalisisene	1	2
5130109	Roheline tänav	20	251	231	20	pinnas	kvartalisisene	2	2
5130109	Roheline tänav	251	276	25	5	pinnas	kvartalisisene	2	2
5130118	Hoole tee	0	120	120	5	tolmuvaba	kvartalisisene	1	2
5130118	Hoole tee	120	171	51	5	tolmuvaba	kvartalisisene	1	2
5130118	Hoole tee	171	321	150	5	kruusatee	kvartalisisene	2	2
5130119	Õnne põik	0	117	117	10	kruusatee	kvartalisisene	2	2
5130130	Vabaduse põik	0	129	129	5	tolmuvaba	kvartalisisene	1	2
5130132	Vambola põik	0	114	114	5	tolmuvaba	kvartalisisene	1	2
5130201	Viljatera tee	0	396	396	200	tolmuvaba	maantee	1	1
5130201	Viljatera tee	396	450	54	200	tolmuvaba	maantee	1	1
5130206	Mere kergliiklustee	0	179	179	5	tolmuvaba	kvartalisisene	1	2
5139000	Pähkli tee L1	0	88	88	5	kruusatee	kvartalisisene	2	2
5139001	Vabaduse L7 tänav	0	66	66	5	kruusatee	kvartalisisene	2	2
5139002	Nooruse tee	0	63	63	5	tolmuvaba	kvartalisisene	1	2
5139002	Nooruse tee	63	179	116	5	pinnas	kvartalisisene	2	2
5139003	Lydia Koidula H50 tänav	0	85	85	5	kruusatee	kvartalisisene	2	2

tee	nimetus	algus	lõpp	pikkus	Liiklus	kate	Tee liigitus	Seisunditase	
								suvi	talv
5139004	Lydia Koidula H51 tänav	0	77	77	5	kruusatee	kvartalisisene	2	2
5140001	Kooli pealesõidutee	0	30	30	100	tolmuvaba	maantee	1	1
5140002	Kaevurite J2 tänav	0	88	88	5	kruusatee	maantee	1	1
8020020	Lõuna-Vaivina tee	6121	6359	238	5	kruusatee	maantee	1	1
8510010	Poolsaare tee	0	703	703	10	kruusatee	maantee	1	1
8510060	Püvi tee	0	371	371	5	kruusatee	maantee	1	1
8510060	Püvi tee	371	431	60	5	pinnas	maantee	1	1
8510080	Kõrre tee	0	67	67	5	pinnas	maantee	1	1
8510090	Vana tee	0	491	491	5	kruusatee	maantee	1	1
8510090	Vana tee	491	892	401	5	kruusatee	maantee	1	1
8510090	Vana tee	892	905	13	10	kruusatee	maantee	1	1
8510110	Suvila tee	0	1027	1027	150	kruusatee	maantee	1	1
8510110	Suvila tee	1027	1107	80	150	kruusatee	maantee	1	1
8510110	Suvila tee	1107	1597	490	150	kruusatee	maantee	1	1
8510110	Suvila tee	1597	2166	569	150	kruusatee	maantee	1	1
8510120	Sirgala tee	0	316	316	20	tolmuvaba	maantee	1	1
8510120	Sirgala tee	316	644	328	10	tolmuvaba	maantee	1	1
8510120	Sirgala tee	644	940	296	0	kruusatee	maantee	1	1
8510130	Aasa tee	0	188	188	20	tolmuvaba	maantee	1	1
8510140	Nurme tänav	0	148	148	5	tolmuvaba	maantee	1	1
8510150	Rohu H1 tänav	0	97	97	5	tolmuvaba	maantee	1	1
8510160	Ristiku H1 tänav	0	75	75	5	tolmuvaba	maantee	1	1
8510160	Ristiku H1 tänav	75	146	71	5	tolmuvaba	maantee	1	1
8510170	Ristiku H2 tänav	0	333	333	10	tolmuvaba	maantee	1	1
8510190	Raudtee tänav	0	141	141	20	tolmuvaba	maantee	1	1
8510190	Raudtee tänav	141	236	95	20	kruusatee	maantee	1	1
8510200	Prügimäe tee	0	1320	1320	5	kruusatee	maantee	1	1



tee	nimetus	algus	lõpp	pikkus	Liiklus	kate	Tee liigitus	Seisunditase	
								suvi	talv
8510200	Prüгимäe tee	1320	1624	304	5	kruusatee	maantee	1	1
8510220	Karjääri tee	0	548	548	10	kruusatee	maantee	1	1
8510230	Siloaugu tee	0	78	78	10	tolmuvaba	maantee	1	1
8510230	Siloaugu tee	78	228	150	5	kruusatee	maantee	1	1
8510230	Siloaugu tee	503	634	131	5	pinnas	maantee	1	1
8510240	Karjamäe tee	0	251	251	5	tolmuvaba	maantee	1	1
8510240	Karjamäe tee	251	314	63	5	tolmuvaba	maantee	1	1
8510240	Karjamäe tee	314	525	211	5	tolmuvaba	maantee	1	1
8510250	Vanakarja tee	0	408	408	5	kruusatee	maantee	1	1
8510250	Vanakarja tee	408	778	370	5	kruusatee	maantee	1	1
8510260	Saunakivi tee	0	351	351	5	kruusatee	maantee	1	1
8510260	Saunakivi tee	351	513	162	5	pinnas	maantee	1	1
8510270	Konno tee	0	151	151	5	tolmuvaba	maantee	1	1
8510280	Pae tee	0	184	184	5	pinnas	maantee	1	1
8510290	Sihi tee	0	1515	1515	10	kruusatee	maantee	1	1
8510300	Pähkli tee	0	759	759	10	tolmuvaba	maantee	1	1
8510300	Pähkli tee	759	1260	501	5	tolmuvaba	maantee	1	1
8510300	Pähkli tee	1260	2162	902	5	kruusatee	maantee	1	1
8510310	Mummassaare tee	0	419	419	5	tolmuvaba	maantee	1	1
8510310	Mummassaare tee	419	731	312	5	tolmuvaba	maantee	1	1
8510310	Mummassaare tee	731	1230	499	0	kruusatee	maantee	1	1
8510320	Mere tänav	0	234	234	5	tolmuvaba	maantee	1	1
8510320	Mere tänav	234	601	367	5	kruusatee	maantee	1	1
8510340	Mäealuse tänav	0	660	660	20	tolmuvaba	maantee	1	1
8510350	Roheline tänav	0	60	60	100	tolmuvaba	maantee	1	1
8510350	Roheline tänav	532	936	404	100	tolmuvaba	maantee	1	1
8510360	Aia tänav	0	132	132	20	tolmuvaba	maantee	1	1

tee	nimetus	algus	lõpp	pikkus	Liiklus	kate	Tee liigitus	Seisunditase	
								suvi	talv
8510360	Aia tänav	132	305	173	20	tolmuvaba	maantee	1	1
8510370	Uus tänav	0	51	51	100	tolmuvaba	maantee	1	1
8510370	Uus tänav	51	205	154	50	tolmuvaba	maantee	1	1
8510380	Pargi tänav	0	213	213	100	tolmuvaba	maantee	1	1
8510390	Kaevu tänav	0	116	116	5	kruusatee	maantee	1	1
8510400	Muuseumi tänav	0	220	220	20	kruusatee	maantee	1	1
8510420	Karja tänav	0	196	196	300	tolmuvaba	maantee	1	1
8510420	Karja tänav	196	1028	832	100	tolmuvaba	maantee	1	1
8510430	Surnuaia tee	0	1007	1007	10	kruusatee	maantee	1	1
8510440	Veeru tee	0	200	200	10	kruusatee	maantee	1	1
8510440	Veeru tee	200	600	400	10	tolmuvaba	maantee	1	1
8510440	Veeru tee	600	2220	1620	10	kruusatee	maantee	1	1
8510440	Veeru tee	2220	2361	141	10	kruusatee	maantee	1	1
8510450	Kõrgemäe tänav	0	1169	1169	200	tolmuvaba	maantee	1	1
8510460	Lastekodu tänav	0	60	60	0	kruusatee	maantee	1	1
8510460	Lastekodu tänav	60	153	93	0	pinnas	maantee	1	1
8510461	Sepikoja tänav	0	101	101	50	tolmuvaba	maantee	1	1
8510470	Valve tee	0	396	396	5	kruusatee	maantee	1	1
8510480	Targa tee	0	364	364	5	kruusatee	maantee	1	1
8510480	Targa tee	364	649	285	5	kruusatee	maantee	1	1
8510480	Targa tee	649	1153	504	5	kruusatee	maantee	1	1
8510490	Auvere tee	0	2391	2391	50	kruusatee	maantee	1	1
8510500	Jaama tee	0	753	753	5	kruusatee	maantee	1	1
8510520	Tamme tee	0	1150	1150	20	tolmuvaba	maantee	1	1
8510520	Tamme tee	1150	3034	1884	5	kruusatee	maantee	1	1
8510530	Torpani tee	0	1006	1006	20	tolmuvaba	maantee	1	1
8510530	Torpani tee	1006	1206	200	5	tolmuvaba	maantee	1	1

tee	nimetus	algus	lõpp	pikkus	Liiklus	kate	Tee liigitus	Seisunditase	
								suvi	talv
8510540	Papikiviku tee	0	613	613	5	kruusatee	maantee	1	1
8510550	Ridaküla tee	0	603	603	5	tolmuvaba	maantee	1	1
8510550	Ridaküla tee	603	949	346	5	kruusatee	maantee	1	1
8510550	Ridaküla tee	949	3137	2188	5	kruusatee	maantee	1	1
8510550	Ridaküla tee	3137	3574	437	50	tolmuvaba	maantee	1	1
8510570	Mardi tee	0	312	312	10	tolmuvaba	maantee	1	1
8510580	Lippo tee	0	638	638	20	kruusatee	maantee	1	1
8510580	Lippo tee	638	812	174	5	kruusatee	maantee	1	1
8510590	Tammi tee	0	3065	3065	5	kruusatee	maantee	1	1
8510610	Karu tee	0	2502	2502	0	pinnas	maantee	1	1
8510620	Hotelli tee	0	933	933	50	tolmuvaba	maantee	1	1
8510630	Krooni tee	0	1957	1957	5	kruusatee	maantee	1	1
8510640	Nuude tee	0	658	658	5	kruusatee	maantee	1	1
8510650	Luksu tee	0	1303	1303	100	tolmuvaba	maantee	1	1
8510660	Kolbaku tee	0	279	279	10	tolmuvaba	maantee	1	1
8510660	Kolbaku tee	751	1239	488	10	tolmuvaba	maantee	1	1
8510660	Kolbaku tee	1239	2187	948	5	kruusatee	maantee	1	1
8510670	Sildose tee	0	322	322	5	kruusatee	maantee	1	1
8510680	Mõisa tee	287	450	163	10	tolmuvaba	maantee	1	1
8510680	Mõisa tee	450	694	244	5	tolmuvaba	maantee	1	1
8510700	Tuulukse tee	0	565	565	5	tolmuvaba	maantee	1	1
8510700	Tuulukse tee	984	1120	136	5	kruusatee	maantee	1	1
8510710	Laagna tee	0	78	78	5	kruusatee	maantee	1	1
8510730	Tuuderi tee	0	619	619	5	kruusatee	maantee	1	1
8510740	Tõnu tee	0	197	197	5	kruusatee	maantee	1	1
8510760	Põlendiku tee	0	905	905	5	kruusatee	maantee	1	1
8510760	Põlendiku tee	905	1695	790	5	kruusatee	maantee	1	1

tee	nimetus	algus	lõpp	pikkus	Liiklus	kate	Tee liigitus	Seisunditase	
								suvi	talv
8510770	Vonti tee	0	538	538	5	kruusatee	maantee	1	1
8510780	Kiriku tee	0	262	262	5	kruusatee	maantee	1	1
8510780	Kiriku tee	262	519	257	5	tolmuvaba	maantee	1	1
8510789	Vana metskonna tee	0	315	315	5	tolmuvaba	maantee	1	1
8510789	Vana metskonna tee	315	534	219	5	kruusatee	maantee	1	1
8510789	Vana metskonna tee	534	774	240	5	kruusatee	maantee	1	1
8510790	Sarve	0	60	60	0	kruusatee	maantee	1	1
8510800	Hoovi tee	0	107	107	5	kruusatee	maantee	1	1
8510806	Jõgisoo ringtee	0	17	17	100	kruusatee	maantee	1	1
8510806	Jõgisoo ringtee	17	446	429	20	kruusatee	maantee	1	1
8510810	Kose tee	0	719	719	50	tolmuvaba	maantee	1	1
8510830	Sininõmme tee	0	406	406	5	kruusatee	maantee	1	1
8510830	Sininõmme tee	1060	3372	2312	5	kruusatee	maantee	1	1
8510840	Narva maantee	0	352	352	300	tolmuvaba	maantee	1	1
8510840	Narva maantee	352	718	366	200	tolmuvaba	maantee	1	1
8510850	Tiigi tänav	0	513	513	100	tolmuvaba	maantee	1	1
8510850	Tiigi tänav	513	786	273	50	tolmuvaba	maantee	1	1
8510850	Tiigi tänav	786	852	66	5	kruusatee	maantee	1	1
8510860	Metsa tänav	0	140	140	50	tolmuvaba	maantee	1	1
8510860	Metsa tänav	140	283	143	50	tolmuvaba	maantee	1	1
8510860	Metsa tänav	283	496	213	50	tolmuvaba	maantee	1	1
8510870	Vana-Olgina tänav	0	25	25	20	tolmuvaba	maantee	1	1
8510870	Vana-Olgina tänav	25	63	38	20	tolmuvaba	maantee	1	1
8510870	Vana-Olgina tänav	63	126	63	20	tolmuvaba	maantee	1	1
8510880	Saekaatri tänav	0	246	246	20	tolmuvaba	maantee	1	1
8510880	Saekaatri tänav	246	409	163	20	tolmuvaba	maantee	1	1
8510880	Saekaatri tänav	409	521	112	20	tolmuvaba	maantee	1	1

tee	nimetus	algus	lõpp	pikkus	Liiklus	kate	Tee liigitus	Seisunditase	
								suvi	talv
8510890	Männiku tänav	0	128	128	20	tolmuvaba	maantee	1	1
8510890	Männiku tänav	128	253	125	20	tolmuvaba	maantee	1	1
8510890	Männiku tänav	253	404	151	20	tolmuvaba	maantee	1	1
8510890	Männiku tänav	404	682	278	20	tolmuvaba	maantee	1	1
8510900	Lasteaia tänav	0	106	106	5	tolmuvaba	maantee	1	1
8510910	Töökoja tänav	0	367	367	20	tolmuvaba	maantee	1	1
8510930	Aiandi tee	0	303	303	350	tolmuvaba	maantee	1	1
8510930	Aiandi tee	303	341	38	200	kruusatee	maantee	1	1
8510950	Sadama	0	122	122	5	kruusatee	maantee	1	1
8510960	Kiige	0	155	155	5	kruusatee	maantee	1	1
8510960	Kiige	155	200	45	5	pinnas	maantee	1	1
8510970	Kaare tee	0	150	150	5	kruusatee	maantee	1	1
8510980	Raua tee	0	99	99	5	kruusatee	maantee	1	1
8510990	Riina tee	0	127	127	5	kruusatee	maantee	1	1
8511000	Haagi tee	0	306	306	5	kruusatee	maantee	1	1
8511000	Haagi tee	442	566	124	5	kruusatee	maantee	1	1
8511010	Tuleviku tee	0	105	105	5	tolmuvaba	maantee	1	1
8511010	Tuleviku tee	105	1297	1192	5	kruusatee	maantee	1	1
8511010	Tuleviku tee	1628	2664	1036	5	kruusatee	maantee	1	1
8511010	Tuleviku tee	6473	6587	114	5	kruusatee	maantee	1	1
8511020	Härmamäe tee	0	852	852	5	tolmuvaba	maantee	1	1
8511020	Härmamäe tee	852	1047	195	5	tolmuvaba	maantee	1	1
8511030	Alliksaare tänav	0	151	151	10	tolmuvaba	maantee	1	1
8511030	Alliksaare tänav	151	1148	997	10	tolmuvaba	maantee	1	1
8511030	Alliksaare tänav	1148	1388	240	10	kruusatee	maantee	1	1
8511040	Uudismaa tee	0	1191	1191	5	kruusatee	maantee	1	1
8511040	Uudismaa tee	1425	1740	315	5	pinnas	maantee	1	1

tee	nimetus	algus	lõpp	pikkus	Liiklus	kate	Tee liigitus	Seisunditase	
								suvi	talv
8511040	Uudismaa tee	1740	3301	1561	5	kruusatee	maantee	1	1
8511050	Laidu tee	139	2296	2157	5	kruusatee	maantee	1	1
8511070	Liiva tee	0	420	420	0	pinnas	maantee	1	1
8511090	Kaldapealse tee	0	809	809	5	kruusatee	maantee	1	1
8511110	Tornimäe	0	119	119	0	pinnas	maantee	1	1
8511120	Vanakooli tee	0	2381	2381	5	kruusatee	maantee	1	1
8511130	Tankla tee	0	669	669	5	kruusatee	maantee	1	1
8511170	Libese tee	0	992	992	0	pinnas	maantee	1	1
8511170	Libese tee	992	1419	427	5	kruusatee	maantee	1	1
8511180	Lubjakivi tee	0	259	259	5	kruusatee	maantee	1	1
8511200	Hõbepaju tee	0	2116	2116	5	kruusatee	maantee	1	1
8511210	Põlluvahe tee	0	303	303	5	kruusatee	maantee	1	1
8511210	Põlluvahe tee	303	795	492	5	kruusatee	maantee	1	1
8511260	Oasaare tee	380	1172	792	50	kruusatee	maantee	1	1
8511270	Vaikse tee	0	2304	2304	300	kruusatee	maantee	1	2
8511280	Valguse tee	1572	2155	583	50	kruusatee	maantee	1	1
8511320	Lehe tee	0	113	113	500	tolmuvaba	maantee	1	1
8511330	Pajuvõsa tee	0	232	232	50	kruusatee	maantee	1	1
8511340	Alliksaare põik	0	19	19	5	tolmuvaba	maantee	1	1
8511340	Alliksaare põik	45	163	118	5	tolmuvaba	maantee	1	1
8511360	Narva J1 maantee	0	54	54	10	tolmuvaba	maantee	1	1
8511370	Narva J2 maantee	0	71	71	10	tolmuvaba	maantee	1	1
8511380	Narva J3 maantee	0	30	30	10	tolmuvaba	maantee	1	1
8511380	Narva J3 maantee	30	73	43	10	tolmuvaba	maantee	1	1
8511390	Narva J4 maantee	0	61	61	10	tolmuvaba	maantee	1	1
8511400	Tiigi J1 tänav	0	49	49	5	tolmuvaba	maantee	1	1
8511410	Tiigi J2 tänav	0	64	64	5	tolmuvaba	maantee	1	1

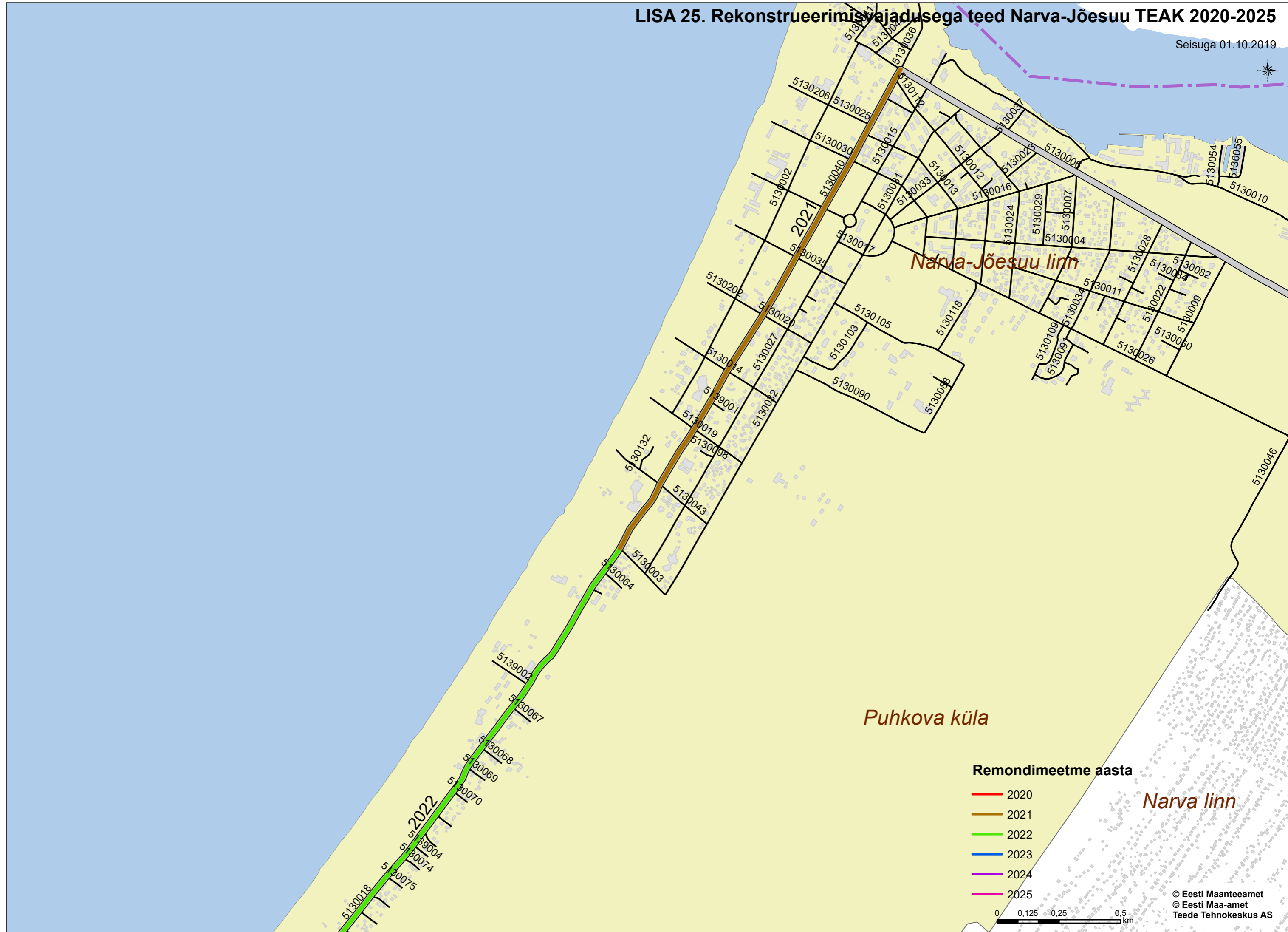
tee	nimetus	algus	lõpp	pikkus	Liiklus	kate	Tee liigitus	Seisunditase	
								suvi	talv
8511420	Metsa J1 tänav	0	76	76	5	tolmuvaba	maantee	1	1
8511430	Männiku J1 tänav	0	32	32	5	tolmuvaba	maantee	1	1
8511440	Männiku põik	0	86	86	5	kruusatee	maantee	1	1
8511450	Töökoja H1 tänav	0	86	86	5	tolmuvaba	maantee	1	1
8511460	Poe J1 tänav	0	37	37	5	tolmuvaba	maantee	1	1
8511470	Susi tee	0	116	116	5	kruusatee	maantee	1	1
8511470	Susi tee	116	165	49	5	kruusatee	maantee	1	1
8511480	Vindi tee	0	230	230	5	kruusatee	maantee	1	1
8511500	Karjääri H1 tee	0	51	51	5	kruusatee	maantee	1	1
8511510	Karjaste tee	0	403	403	5	kruusatee	maantee	1	1
8511520	Udria tee	0	157	157	5	pinnas	maantee	1	1
8511530	Mooni tee	0	148	148	5	kruusatee	maantee	1	1
8511540	Kolbaku J1 tee	0	83	83	5	kruusatee	maantee	1	1
8511550	Luksu H1 tee	0	123	123	5	pinnas	maantee	1	1
8511560	Luksu H2 tee	0	43	43	5	kruusatee	maantee	1	1
8511580	Tuuderi J1 tee	0	122	122	5	kruusatee	maantee	1	1
8511590	Puki tee	0	65	65	5	kruusatee	maantee	1	1
8511600	Hälli tee	0	182	182	5	kruusatee	maantee	1	1
8511610	Poku tee	0	176	176	5	kruusatee	maantee	1	1
8511610	Poku tee	176	753	577	5	pinnas	maantee	1	1
8511610	Poku tee	753	852	99	5	määramata	maantee	1	1
8511620	Tuisu tee	0	358	358	5	kruusatee	maantee	1	1
8511630	Vepsi tee	0	31	31	5	tolmuvaba	maantee	1	1
8511630	Vepsi tee	31	151	120	5	tolmuvaba	maantee	1	1
8511630	Vepsi tee	151	240	89	5	kruusatee	maantee	1	1
8511630	Vepsi tee	240	362	122	5	pinnas	maantee	1	1
8511640	Aiandi K1 tee	0	75	75	5	kruusatee	maantee	1	1

tee	nimetus	algus	lõpp	pikkus	Liiklus	kate	Tee liigitus	Seisunditase	
								suvi	talv
8511670	Rebase tänav	0	1099	1099	5	tolmuvaba	maantee	1	1
8511680	Rebase põik	0	174	174	0	tolmuvaba	maantee	1	1
8511710	Alliksaare J1 tänav	0	72	72	0	tolmuvaba	maantee	1	1
8511740	Jaama põik	197	248	51	5	tolmuvaba	maantee	1	1
8511770	Rebase ringtee	0	71	71	5	tolmuvaba	maantee	1	1
8515000	Ülesõidu tee	0	811	811	10	kruusatee	maantee	1	1
8515000	Ülesõidu tee	811	1081	270	5	tolmuvaba	maantee	1	1
8515000	Ülesõidu tee	1081	1822	741	5	kruusatee	maantee	1	1
8515001	Nurme H1 tänav	0	104	104	5	tolmuvaba	maantee	1	1
8515002	Raudtee H1 tänav	0	143	143	10	tolmuvaba	maantee	1	1
8515002	Raudtee H1 tänav	143	159	16	10	kruusatee	maantee	1	1
8515003	Lastekodu H1 tänav	0	79	79	0	pinnas	maantee	1	1
8515004	Vesiveski tee	1335	1515	180	5	kruusatee	maantee	1	1
8515005	Orava tee	0	599	599	300	tolmuvaba	maantee	1	1
8515005	Orava tee	599	1202	603	300	kruusatee	maantee	1	2
8515008	Rohu tänav	0	98	98	5	tolmuvaba	maantee	1	1
8515010	Roheline Ühendustee	0	40	40	100	tolmuvaba	maantee	1	1
8515012	Rebase H1 põik	0	41	41	0	tolmuvaba	maantee	1	1
8515013	Rebase mahasõidutee	0	29	29	5	tolmuvaba	maantee	1	1
8515014	Rebase pealesõidutee	0	31	31	5	tolmuvaba	maantee	1	1
8519001	Olginski AÜ sissesõit	0	429	429	500	tolmuvaba	maantee	1	1
8519001	Olginski AÜ sissesõit	429	1181	752	300	tolmuvaba	maantee	1	1
8519002	Berjozka AÜ sissesõit	0	515	515	300	tolmuvaba	maantee	1	1
8519003	Trassi tee	0	448	448	100	tolmuvaba	maantee	1	1
8519003	Trassi tee	448	737	289	50	pinnas	maantee	1	1



# LISA 25. Rekonstrueerimisvajadusega teed Narva-Jõesuu TEAK 2020-2025

Seisuga 01.10.2019



### Remondimeetme aasta

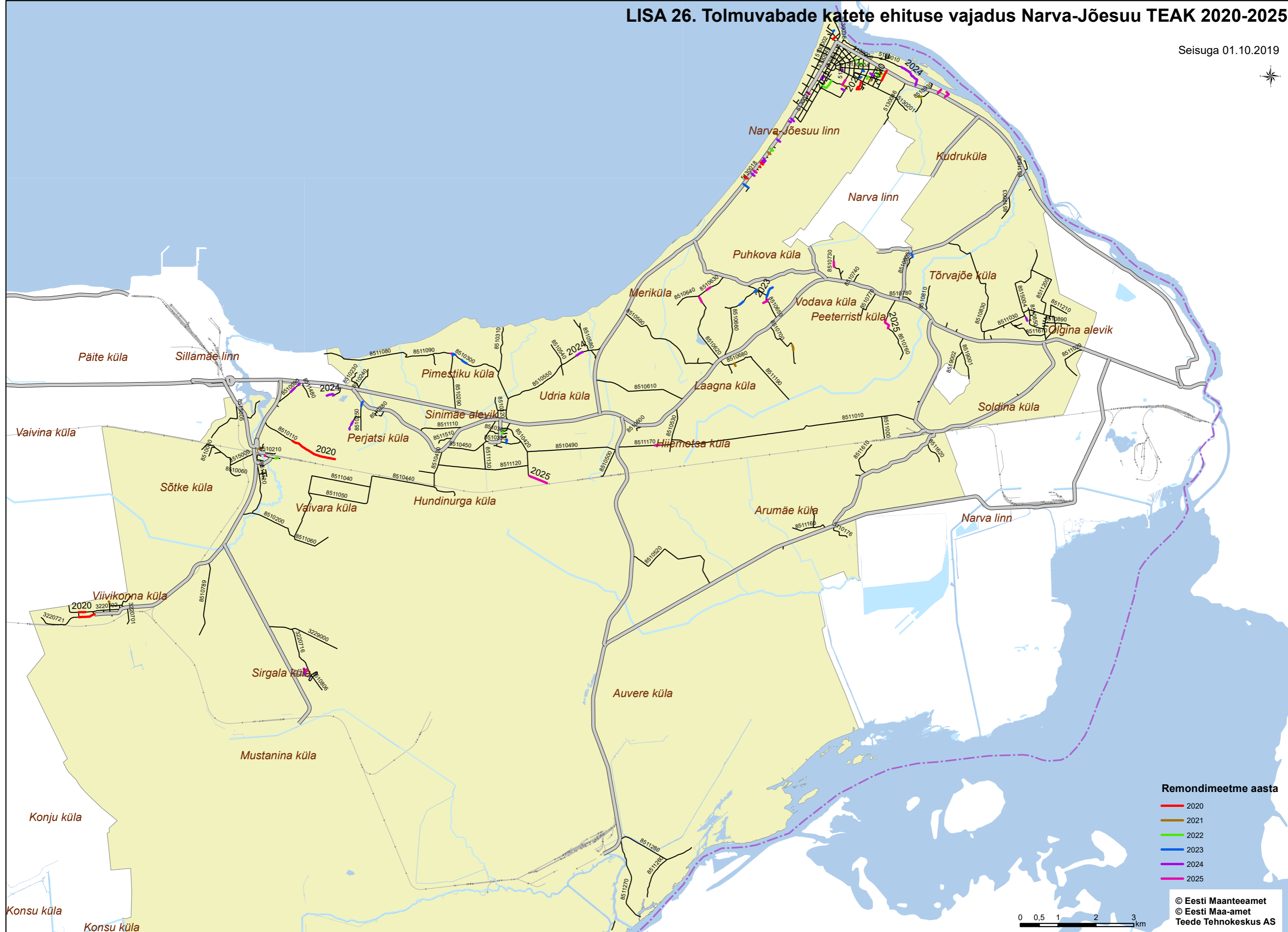
- 2020
- 2021
- 2022
- 2023
- 2024
- 2025

0 0,125 0,25 0,5 km

© Eesti Maanteeamet  
© Eesti Maa-amet  
Teede Tehnokeskus AS

# LISA 26. Tolmuwabade katete ehituse vajadus Narva-Jõesuu TEAK 2020-2025

Seisuga 01.10.2019



### Remondimeetme aasta

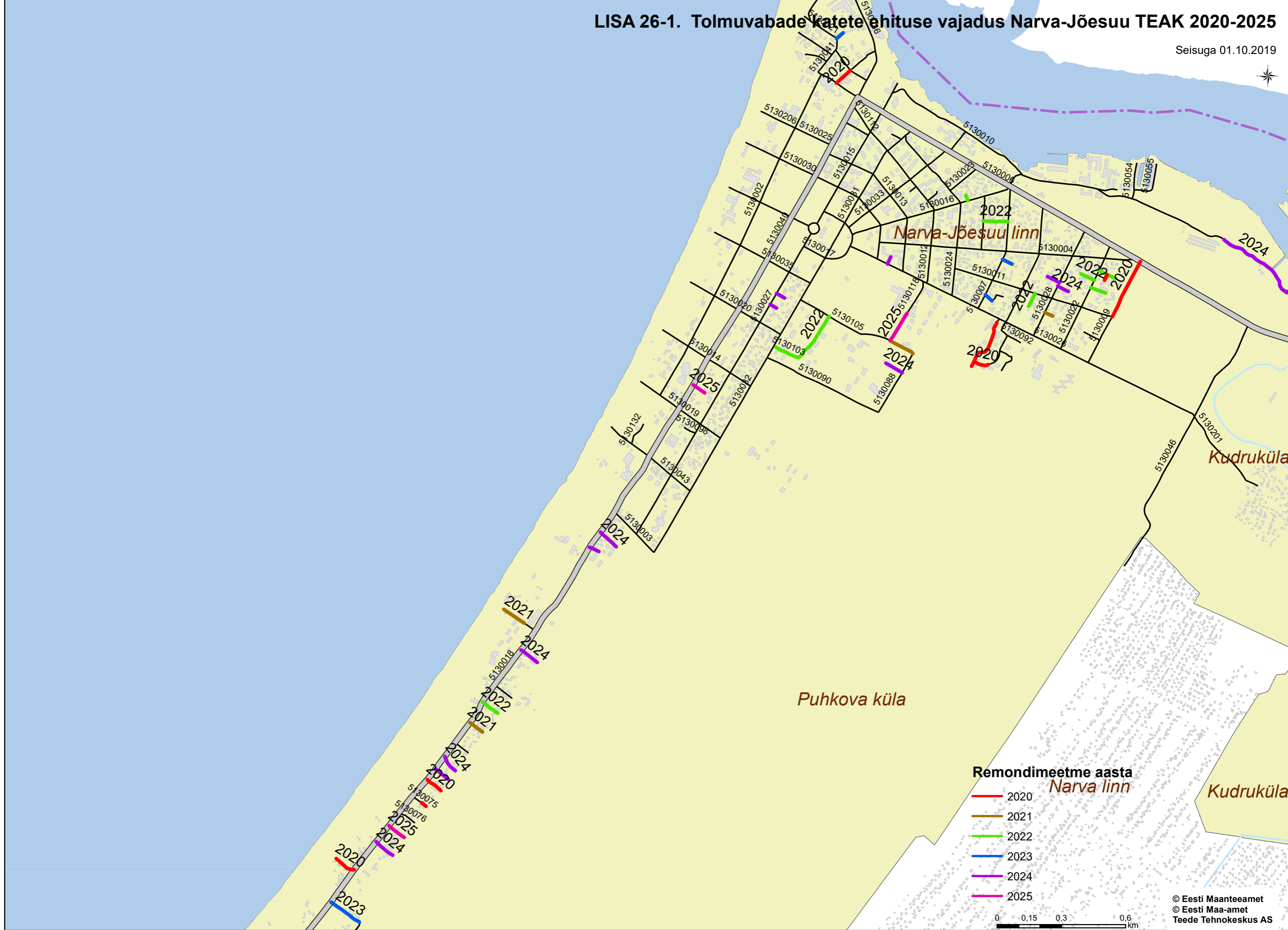
- 2020
- 2021
- 2022
- 2023
- 2024
- 2025

© Eesti Maanteeamet  
© Eesti Maa-amet  
Teede Tehnokeskus AS

0 0,5 1 2 3 km

# LISA 26-1. Tolmuvabade katete ehituse vajadus Narva-Jõesuu TEAK 2020-2025

Seisuga 01.10.2019



Remondimeetme aasta  
Narva linn

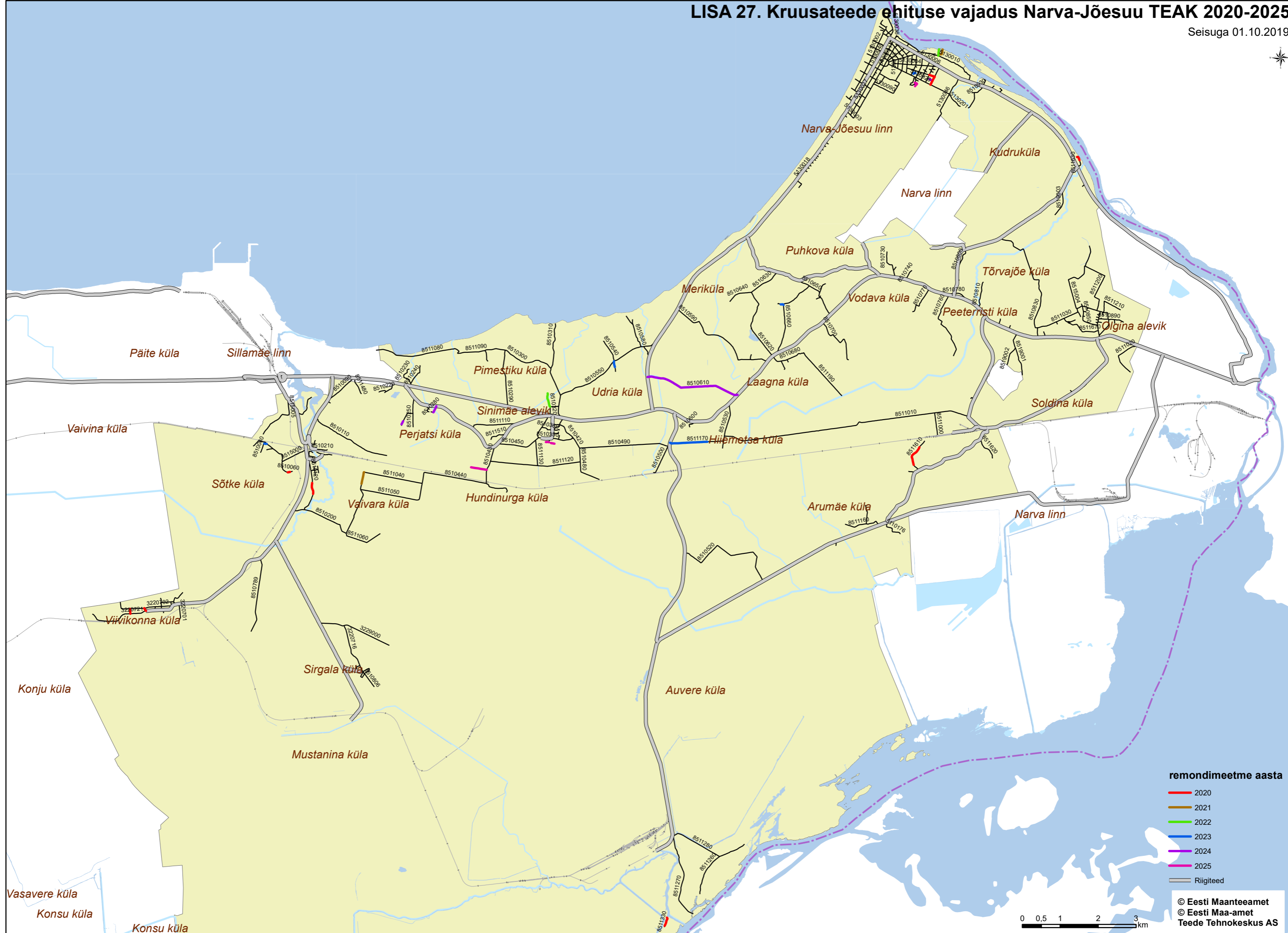
- 2020
- 2021
- 2022
- 2023
- 2024
- 2025

0 0,15 0,3 0,6 km

© Eesti Maanteeamet  
© Eesti Maa-amet  
Teede Tehnokeskus AS

# LISA 27. Kruusateede ehituse vajadus Narva-Jõesuu TEAK 2020-2025

Seisuga 01.10.2019



remondimeetme aasta

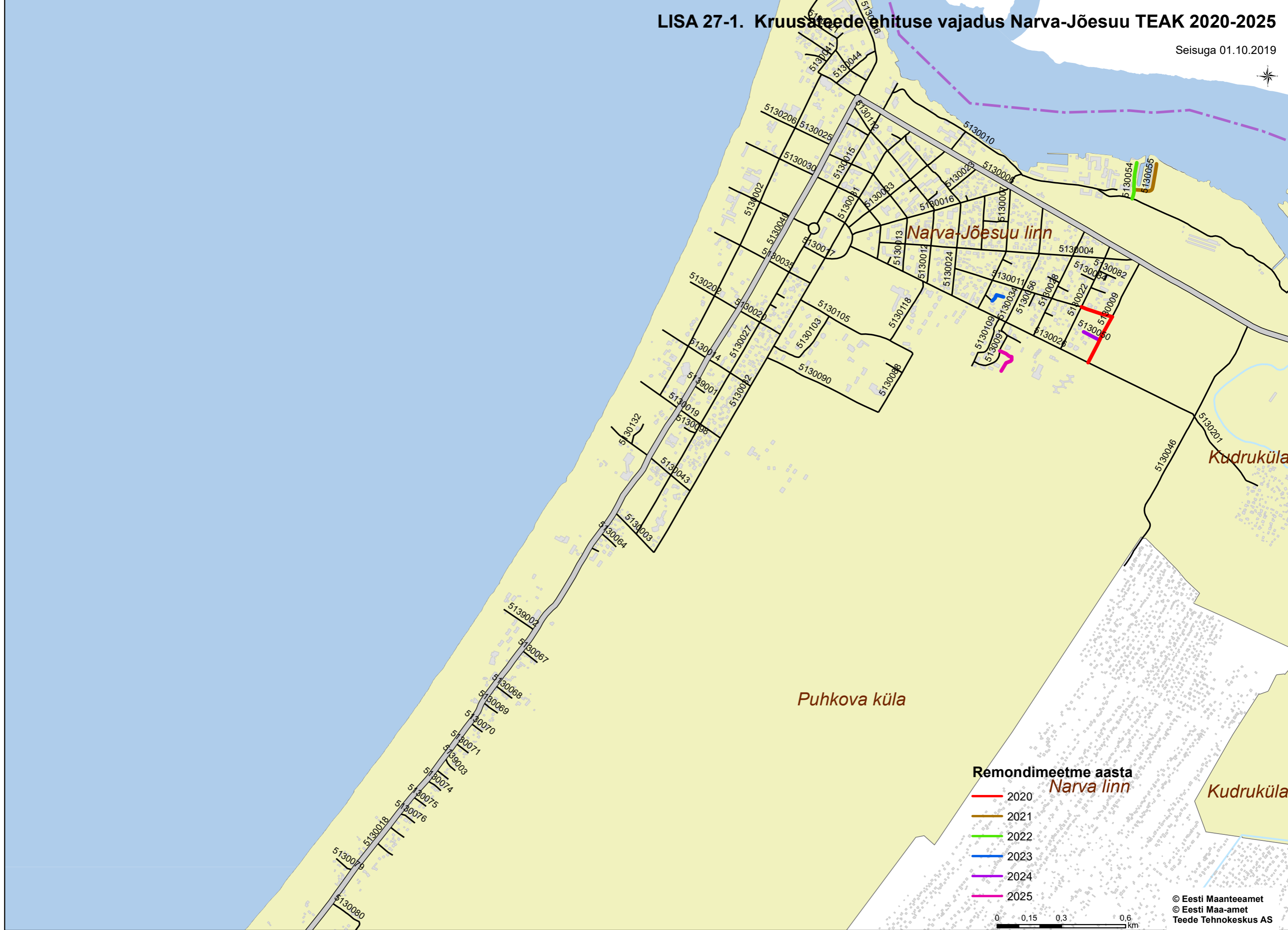
- 2020
- 2021
- 2022
- 2023
- 2024
- 2025
- Riigiteed

© Eesti Maanteeamet  
© Eesti Maa-amet  
Teede Tehnokeskus AS

0 0,5 1 2 3 km

# LISA 27-1. Kruusateede ehituse vajadus Narva-Jõesuu TEAK 2020-2025

Seisuga 01.10.2019

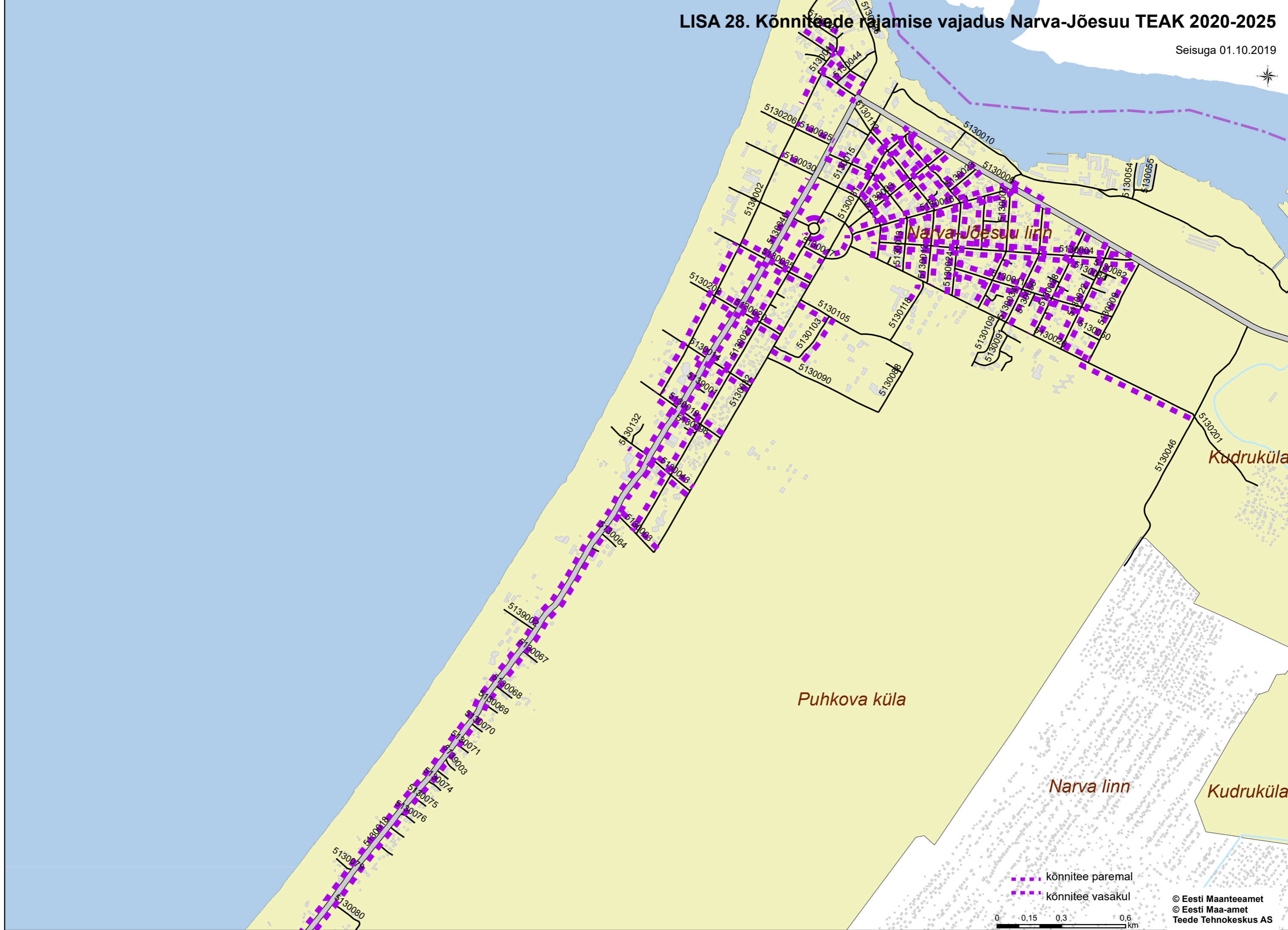


## Remondimeetme aasta

- 2020
- 2021
- 2022
- 2023
- 2024
- 2025

# LISA 28. Kõnniteede rajamise vajadus Narva-Jõesuu TEAK 2020-2025

Seisuga 01.10.2019

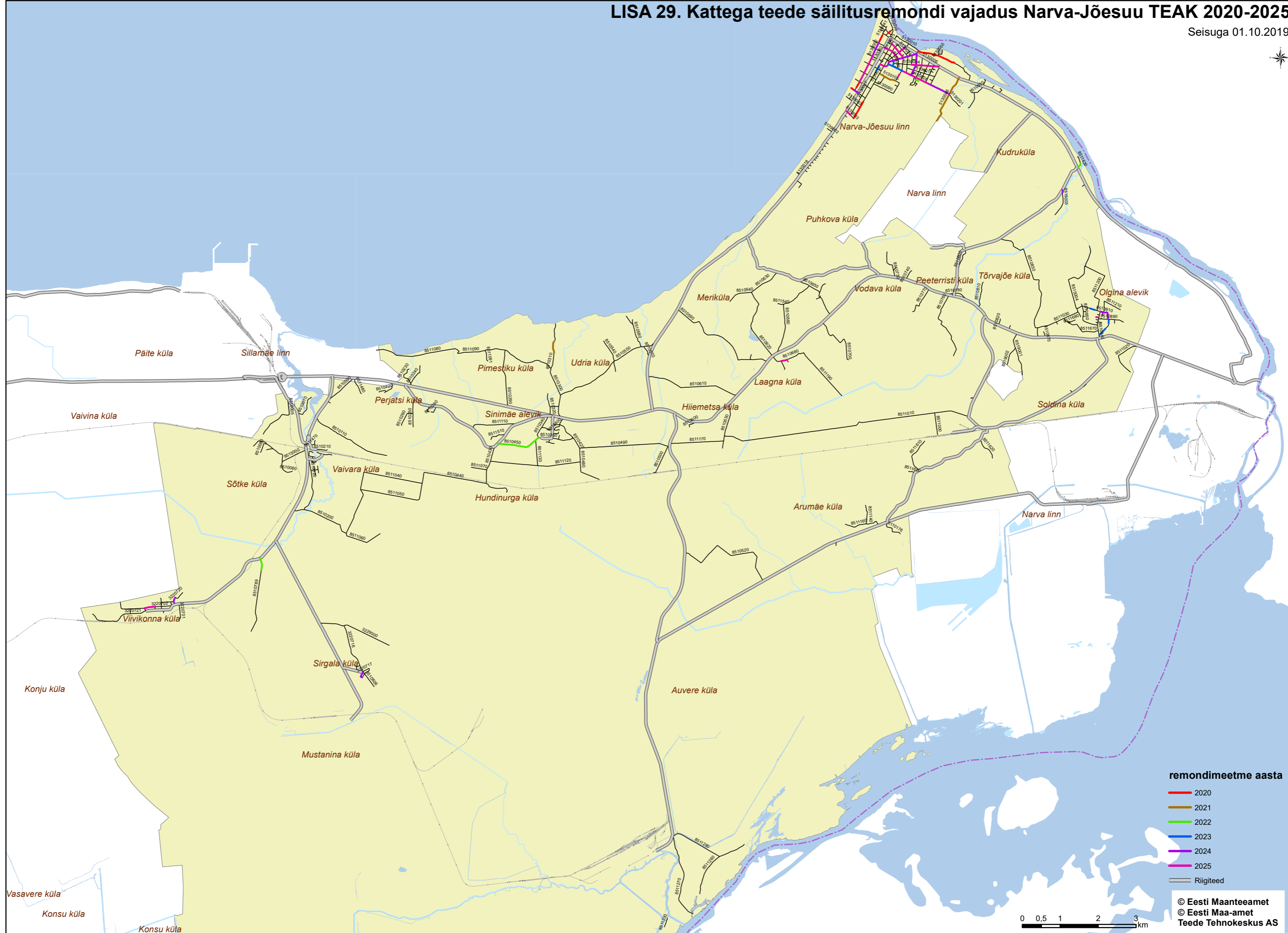


- kõnnitee paremal
- kõnnitee vasakul

© Eesti Maanteeamet  
© Eesti Maa-amet  
Teede Tehnokeskus AS

# LISA 29. Kattega teede säilitusremondi vajadus Narva-Jõesuu TEAK 2020-2025

Seisuga 01.10.2019



remondimeetme aasta

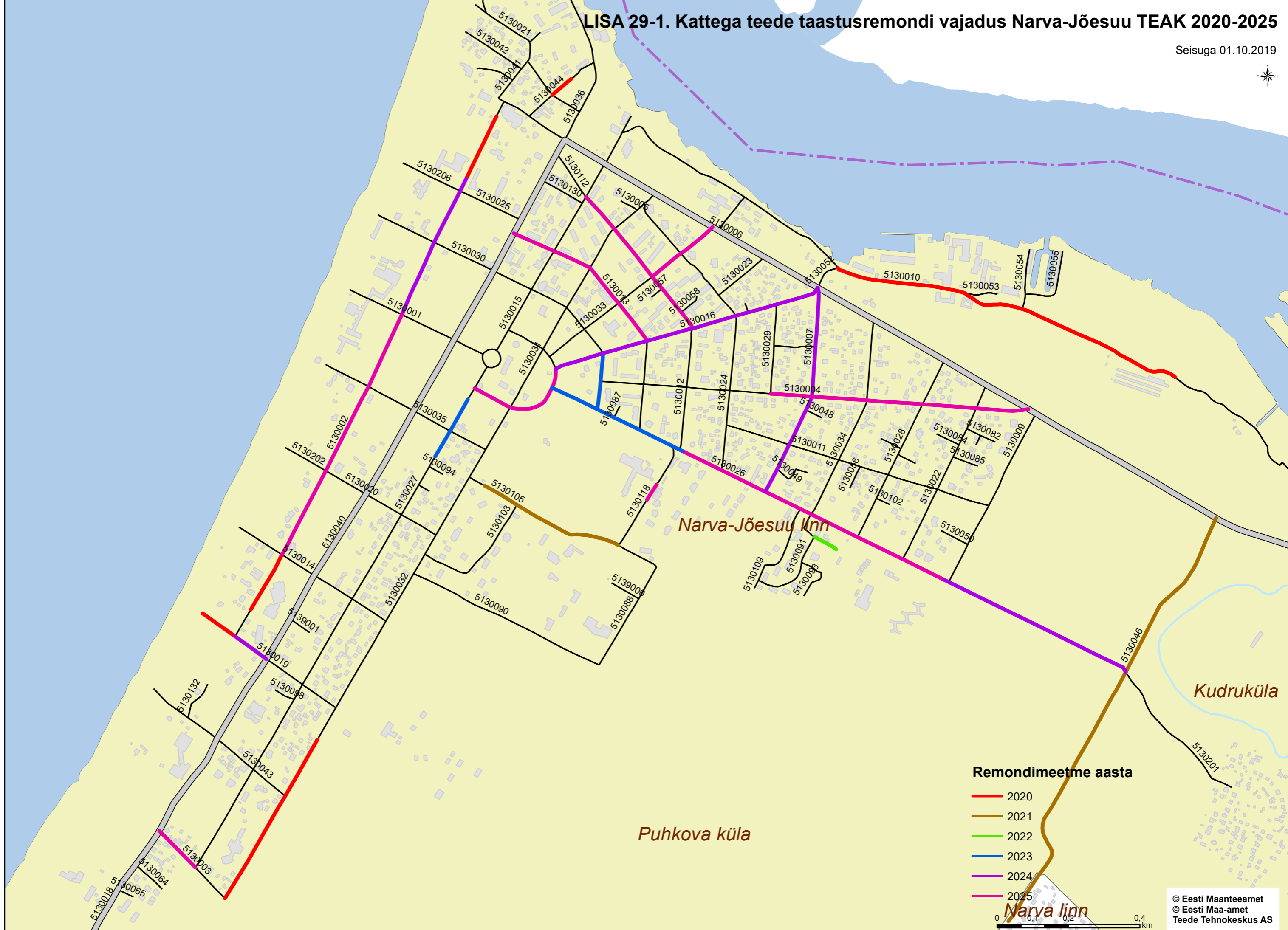
- 2020
- 2021
- 2022
- 2023
- 2024
- 2025
- Riigiteed



© Eesti Maanteeamet  
© Eesti Maa-amet  
Teede Tehnokeskus AS

# LISA 29-1. Kattega teede taastusremondi vajadus Narva-Jõesuu TEAK 2020-2025

Seisuga 01.10.2019



### Remondimeetme aasta

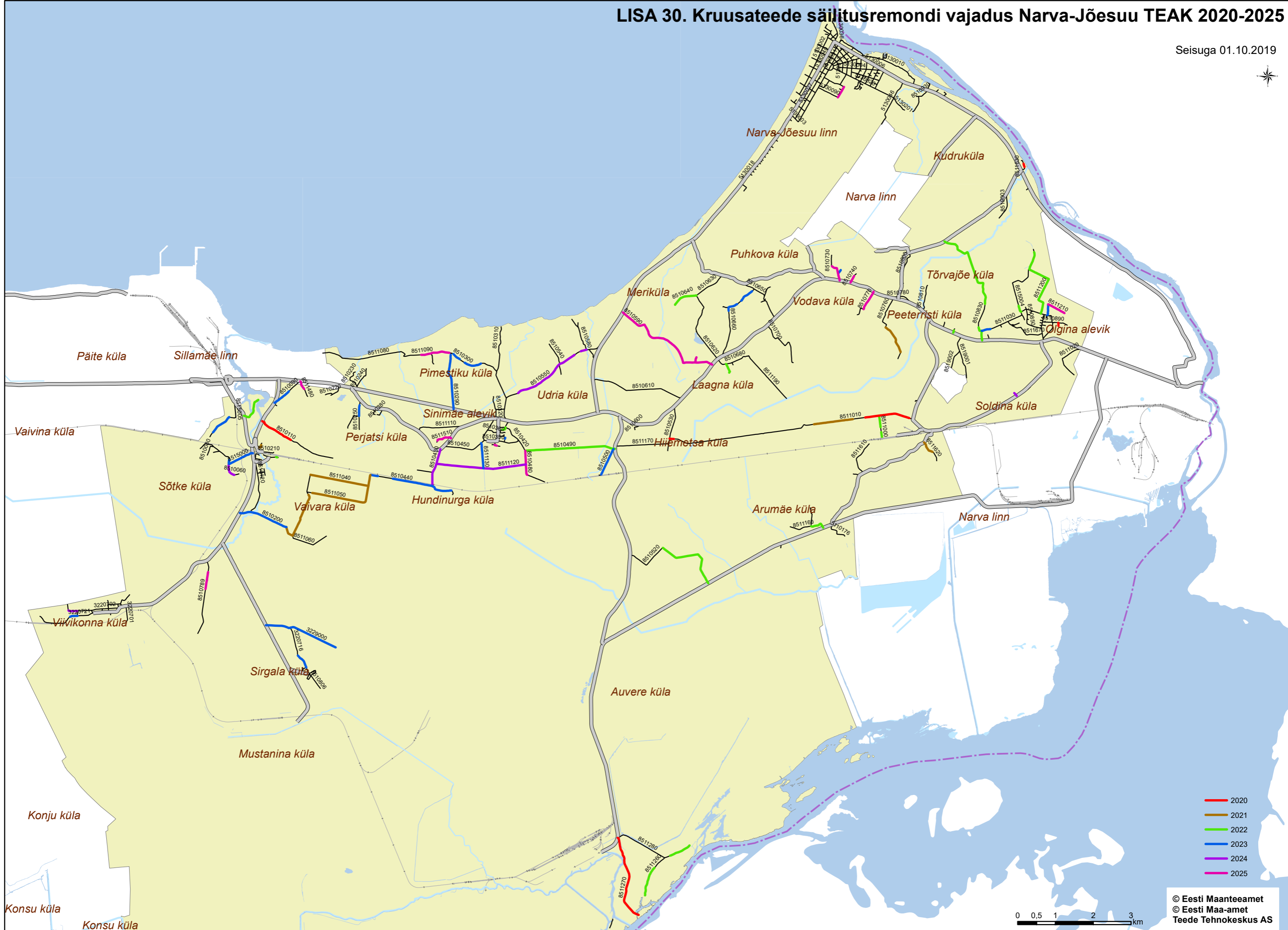
- 2020
- 2021
- 2022
- 2023
- 2024
- 2025

0 0,1 0,2 0,4 km



# LISA 30. Kruusateede säilitusremondi vajadus Narva-Jõesuu TEAK 2020-2025

Seisuga 01.10.2019



- 2020
- 2021
- 2022
- 2023
- 2024
- 2025

© Eesti Maanteeamet  
© Eesti Maa-amet  
Teede Tehnokeskus AS

# LISA 31. Võsa eemaldamise vajadus Narva-Jõesuu teedel

Seisuga 01.10.2019



— võsa paremal  
— võsa vasakul

© Eesti Maanteeamet  
© Eesti Maa-amet  
Teede Tehnokeskus AS

0 0,5 1 2 3 km

# LISA 31-1. Võsa eemaldamise vajadus Narva-Jõesuu teedel

Seisuga 01.10.2019



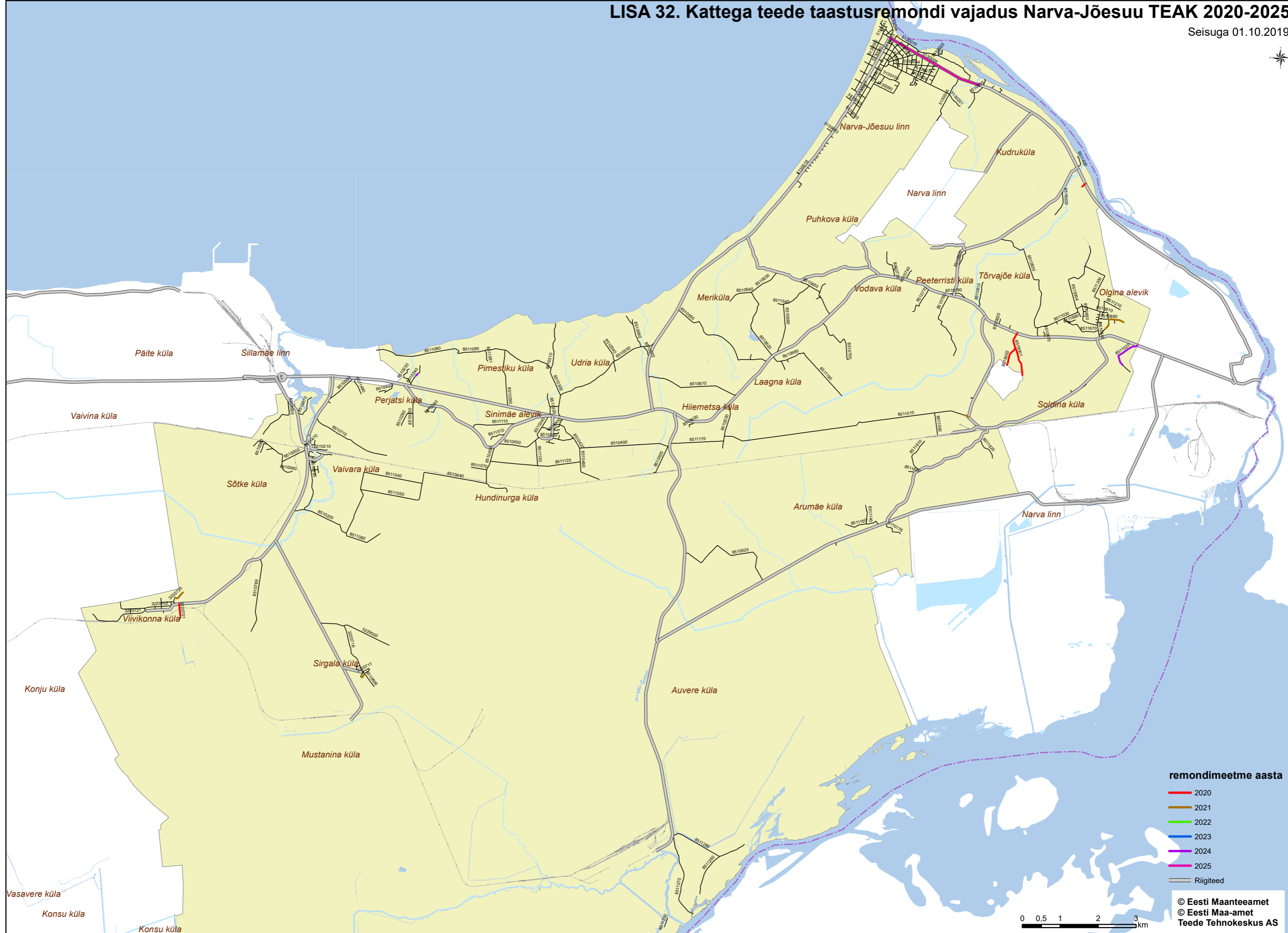
- paremal pool
- vasakul pool

© Eesti Maanteeamet  
© Eesti Maa-amet  
Teede Tehnokeskus AS

0 0,1 0,2 0,4 km

# LISA 32. Kattega teede taastusremondi vajadus Narva-Jõesuu TEAK 2020-2025

Seisuga 01.10.2019



remondimeetme aasta

- 2020
- 2021
- 2022
- 2023
- 2024
- 2025
- Riigiteed

© Eesti Maanteeamet  
© Eesti Maa-amet  
Teede Tehnokeskus AS